



ที่ นพ ๐๐๒๓.๔/ว ๑๖๕๕

ถึง สำนักงานส่งเสริมการปกครองท้องถิ่นอำเภอ ทุกอำเภอ สำนักงานองค์การบริหารส่วนจังหวัดนครพนม และสำนักงานเทศบาลเมืองนครพนม

ด้วยสำนักงานส่งเสริมการปกครองท้องถิ่นจังหวัดนครพนมได้รับแจ้งจากสำนักงานคณะกรรมการการเลือกตั้งประจำจังหวัดนครพนมว่า วาระการดำรงตำแหน่งของนายกองค์การบริหารส่วนจังหวัดนครพนมและสมาชิกสภาองค์การบริหารส่วนจังหวัดนครพนมจะครบวาระ ๔ ปี ในวันที่ ๑๙ ธันวาคม ๒๕๖๗ ซึ่งพระราชบัญญัติการเลือกตั้งสมาชิกสภาท้องถิ่นหรือผู้บริหารท้องถิ่น พ.ศ. ๒๕๖๖ รวมฉบับที่แก้ไขมาตรา ๑๙ และมาตรา ๒๐ ประกอบระเบียบคณะกรรมการการเลือกตั้งว่าด้วยการเลือกตั้งสมาชิกสภาท้องถิ่นหรือผู้บริหารท้องถิ่น พ.ศ. ๒๕๖๖ รวมฉบับที่แก้ไข ข้อ ๑๒ ข้อ ๑๓ และข้อ ๑๔ กำหนดหลักเกณฑ์ให้คณะกรรมการการเลือกตั้งดำเนินการแบ่งเขตเลือกตั้งสมาชิกสภาท้องถิ่นก่อนครบวาระ ไม่น้อยกว่า ๖๐ วัน

ดังนั้น จึงขอให้แจ้งองค์การปกครองส่วนท้องถิ่นในพื้นที่ประชาสัมพันธ์รูปแบบการแบ่งเขตเลือกตั้งสมาชิกสภาองค์การบริหารส่วนจังหวัดนครพนม เพื่อให้ประชาชนมีส่วนร่วมในการแสดงความคิดเห็นและข้อเสนอแนะหากประชาชนในเขตเลือกตั้งสมาชิกสภาองค์การบริหารส่วนจังหวัดนครพนมของแต่ละอำเภอผู้ใดประสงค์จะแสดงความคิดเห็นและข้อเสนอแนะให้ทำความคิดเห็นและข้อเสนอแนะเป็นหนังสือส่งถึงผู้อำนวยการการเลือกตั้งประจำจังหวัดนครพนม สำนักงานคณะกรรมการการเลือกตั้งประจำจังหวัดนครพนม เลขที่ ๘/๘ ถนนราชทัณฑ์ ตำบลในเมือง อำเภอเมืองนครพนม จังหวัดนครพนม ๔๘๐๐๐ หรือแสกน QR Code ท้ายหนังสือที่ส่งด้วยส่งทาง Google Form สำหรับองค์การบริหารส่วนจังหวัดนครพนมและเทศบาลเมืองนครพนม ขอให้ดำเนินการเช่นเดียวกัน รายละเอียดปรากฏตามสิ่งที่ส่งมาด้วย



สำนักงานส่งเสริมการปกครองท้องถิ่นจังหวัด
กลุ่มงานกฎหมาย ระเบียบและเรื่องร้องทุกข์
โทร. ๐ ๔๒๕๑ ๕๗๒๐

ด่วนที่สุด

ที่ ลต (นพ) ๐๐๐๒/๘๖๓

๘
19 ก.ค. 67



สำนักงานส่งเสริมการปกครองส่วนท้องถิ่น
เลขทะเบียนรับ 8960 วันที่ 20 ก.ย. 2567
[] กง.บค. [] กง.สส. [] กง.ช. [] กง.น

การเลือกตั้งท้องถิ่น

สำนักงานคณะกรรมการการเลือกตั้ง
ประจำจังหวัดนครพนม
๘/๙ ถนนราชทัณฑ์ นพ ๔๘๐๐๐

๑๘ กันยายน ๒๕๖๗

กลุ่มงานกฎหมาย
เลขที่ 576
วันที่ 24 ก.ค. 67
เวลา

เรื่อง การรับฟังความคิดเห็นรูปแบบการแบ่งเขตเลือกตั้งสมาชิกสภาองค์การบริหารส่วนจังหวัดนครพนม
เรียน ท้องถิ่นจังหวัดนครพนม

- สิ่งที่ส่งมาด้วย ๑. ประกาศรับฟังความคิดเห็นรูปแบบการแบ่งเขตเลือกตั้งสมาชิกสภาองค์การบริหารส่วนจังหวัดนครพนม จำนวน ๒ แผ่น
๒. รูปแบบการแบ่งเขตเลือกตั้งสมาชิกสภาองค์การบริหารส่วนจังหวัดนครพนม จำนวน ๓ ชุด
๓. แบบแสดงความคิดเห็นและข้อเสนอแนะ จำนวน ๑ แผ่น

ด้วยวาระการดำรงตำแหน่งของนายกองค์การบริหารส่วนจังหวัดนครพนมและสมาชิกสภาองค์การบริหารส่วนจังหวัดนครพนมจะครบวาระ ๔ ปี ในวันที่ ๑๙ ธันวาคม ๒๕๖๗ ซึ่งพระราชบัญญัติการเลือกตั้งสมาชิกสภาท้องถิ่นหรือผู้บริหารท้องถิ่น พ.ศ. ๒๕๖๒ รวมฉบับที่แก้ไข มาตรา ๑๙ และมาตรา ๒๐ ประกอบระเบียบคณะกรรมการการเลือกตั้งว่าด้วยการเลือกตั้งสมาชิกสภาท้องถิ่นหรือผู้บริหารท้องถิ่น พ.ศ. ๒๕๖๒ รวมฉบับที่แก้ไข ข้อ ๑๒ ข้อ ๑๓ และข้อ ๑๔ กำหนดหลักเกณฑ์ให้คณะกรรมการการเลือกตั้งดำเนินการแบ่งเขตเลือกตั้งสมาชิกสภาท้องถิ่นก่อนครบวาระไม่น้อยกว่า ๖๐ วัน

สำนักงานคณะกรรมการการเลือกตั้งประจำจังหวัดนครพนมจึงขอความร่วมมือแจ้งเวียนองค์กรปกครองส่วนท้องถิ่นทุกแห่ง ประชาสัมพันธ์รูปแบบการแบ่งเขตเลือกตั้งสมาชิกสภาองค์การบริหารส่วนจังหวัดนครพนม เพื่อให้ประชาชนมีส่วนร่วมในการแสดงความคิดเห็นและข้อเสนอแนะ หากประชาชนในเขตเลือกตั้งสมาชิกสภาองค์การบริหารส่วนจังหวัดนครพนมของแต่ละอำเภอผู้ใดประสงค์จะแสดงความคิดเห็นและข้อเสนอแนะ ให้ทำความคิดเห็นและข้อเสนอแนะเป็นหนังสือส่งถึง ผู้อำนวยการการเลือกตั้งประจำจังหวัดนครพนม สำนักงานคณะกรรมการการเลือกตั้งประจำจังหวัดนครพนม เลขที่ ๘/๙ ถนนราชทัณฑ์ ตำบลในเมือง อำเภอเมืองนครพนม จังหวัดนครพนม ๔๘๐๐๐ หรือสแกน QR Code ท้ายหนังสือนี้ ส่งทาง Google Form ภายในวันที่ ๒๗ กันยายน ๒๕๖๗ รายละเอียดปรากฏตามสิ่งที่ส่งมาด้วย

จึงเรียนมาเพื่อโปรดพิจารณา และขอขอบคุณมา ณ โอกาสนี้

ขอแสดงความนับถือ

(นางสาวพิมล โพนทราย)

ผู้อำนวยการการเลือกตั้งประจำจังหวัดนครพนม

กลุ่มงานจัดการเลือกตั้งและการมีส่วนร่วม

โทรศัพท์ ๐ ๔๒๕๑ ๕๗๙๑

ไปรษณีย์อิเล็กทรอนิกส์ : saraban_npm@ect.go.th

๕๕-๕๕๕๕๕๕



ประกาศสำนักงานคณะกรรมการการเลือกตั้งประจำจังหวัดนครพนม
เรื่อง รับฟังความคิดเห็นการแบ่งเขตเลือกตั้งสมาชิกสภาองค์การบริหารส่วนจังหวัดนครพนม

ด้วยพระราชบัญญัติการเลือกตั้งสมาชิกสภาท้องถิ่นหรือผู้บริหารท้องถิ่น พ.ศ. ๒๕๖๒ มาตรา ๑๙ และมาตรา ๒๐ ได้บัญญัติเรื่องการแบ่งเขตเลือกตั้งให้เป็นไปตามหลักเกณฑ์และวิธีการที่คณะกรรมการการเลือกตั้งกำหนด และพระราชบัญญัติองค์การบริหารส่วนจังหวัด พ.ศ. ๒๕๕๐ และที่แก้ไขเพิ่มเติม มาตรา ๙ ได้บัญญัติหลักเกณฑ์ในการกำหนดจำนวนสมาชิกสภาองค์การบริหารส่วนจังหวัดของแต่ละจังหวัด และจำนวนสมาชิกสภาองค์การบริหารส่วนจังหวัดของแต่ละอำเภอที่พึงมี โดยให้ถือเกณฑ์จำนวนราษฎรตามหลักฐานการทะเบียนราษฎรที่ประกาศในที่สุดท้ายก่อนปีที่มีการเลือกตั้ง ประกอบคำวินิจฉัยศาลรัฐธรรมนูญ ที่ ๒/๒๕๖๖ เมื่อวันที่ ๓ มีนาคม ๒๕๖๖ ได้วินิจฉัยการกำหนดจำนวนสมาชิกสภาผู้แทนราษฎรแบบแบ่งเขตเลือกตั้งที่แต่ละจังหวัดจะพึงมีตามรัฐธรรมนูญ มาตรา ๘๖ (๑) ที่กำหนดให้ใช้จำนวนราษฎรทั้งประเทศตามหลักฐานการทะเบียนราษฎรที่ประกาศในที่สุดท้ายก่อนปีที่มีการเลือกตั้ง นั้น คำว่า “ราษฎร” ไม่หมายความรวมถึงผู้ไม่ได้สัญชาติไทย

ดังนั้น สมาชิกสภาองค์การบริหารส่วนจังหวัดนครพนมที่จะครบวาระการดำรงตำแหน่งในวันที่ ๑๙ ธันวาคม ๒๕๖๗ จึงต้องมีการแบ่งเขตเลือกตั้งตามประกาศสำนักทะเบียนกลาง เรื่อง จำนวนราษฎรทั่วราชอาณาจักร ตามหลักฐานการทะเบียนราษฎร ณ วันที่ ๓๑ ธันวาคม ๒๕๖๖ เฉพาะราษฎรที่มีสัญชาติไทยของจังหวัดนครพนมมีจำนวนทั้งสิ้น ๗๑๒,๕๓๘ คน จำนวนสมาชิกสภาองค์การบริหารส่วนจังหวัดนครพนมมีได้ ๓๐ คน แยกจำนวนที่พึงมีแต่ละอำเภอ ดังนี้

- | | |
|----------------------|------------|
| (๑) อำเภอเมืองนครพนม | จำนวน ๖ คน |
| (๒) อำเภอธาตุพนม | จำนวน ๓ คน |
| (๓) อำเภอนาแก | จำนวน ๓ คน |
| (๔) อำเภอศรีสงคราม | จำนวน ๓ คน |
| (๕) อำเภอท่าอุเทน | จำนวน ๓ คน |
| (๖) อำเภอนาหว้า | จำนวน ๒ คน |
| (๗) อำเภอปลาปาก | จำนวน ๒ คน |
| (๘) อำเภอโพนสวรรค์ | จำนวน ๒ คน |
| (๙) อำเภอเรณูนคร | จำนวน ๒ คน |
| (๑๐) อำเภอบ้านแพง | จำนวน ๒ คน |
| (๑๑) อำเภอนาทม | จำนวน ๑ คน |
| (๑๒) อำเภอวังยาง | จำนวน ๑ คน |

เพื่อให้การแบ่งเขตเลือกตั้งสมาชิกสภาองค์การบริหารส่วนจังหวัดนครพนมเป็นไปตามหลักเกณฑ์และวิธีการที่กฎหมายกำหนด จึงประกาศรูปแบบการแบ่งเขตเลือกตั้งสมาชิกสภาองค์การบริหารส่วนจังหวัดนครพนม เพื่อรับฟังความคิดเห็นและข้อเสนอแนะจากประชาชนในจังหวัดนครพนม จำนวน ๓ รูปแบบ ตามเอกสารแนบท้ายประกาศนี้

ทั้งนี้ ประชาชนในเขตเลือกตั้งผู้ใดประสงค์จะแสดงความคิดเห็นและข้อเสนอแนะ ให้ทำเป็นหนังสือส่งถึงผู้อำนวยการการเลือกตั้งประจำจังหวัดนครพนม ภายในวันที่ ๒๗ กันยายน ๒๕๖๗ ที่สำนักงานคณะกรรมการการเลือกตั้งประจำจังหวัดนครพนม เลขที่ ๘/๙ ถนนราชทัณฑ์ ตำบลในเมือง อำเภอเมืองนครพนม จังหวัดนครพนม ๔๘๐๐๐ หรือทางไปรษณีย์อิเล็กทรอนิกส์ : saraban_npm@ect.go.th หรือสแกน QR Code ท้ายประกาศนี้ ส่งทาง Google Form ในกรณีส่วนราชการหรือประชาชนผู้ใดต้องการขอคัดสำเนารูปแบบการแบ่งเขตเลือกตั้งที่ปิดประกาศไว้ ให้ขอคัดสำเนาได้ที่สำนักงานคณะกรรมการการเลือกตั้งประจำจังหวัดนครพนม ในวันและเวลาราชการ


จึงประกาศให้ทราบโดยทั่วกัน

ประกาศ ณ วันที่ ๑๘ กันยายน พ.ศ. ๒๕๖๗



(นางสาวพิมล โพนทราย)

ผู้อำนวยการการเลือกตั้งประจำจังหวัดนครพนม



CR Code แบบแสดงความคิดเห็นฯ

การแบ่งเขตเลือกตั้งสมาชิกสภาองค์การบริหารส่วนจังหวัดนครพนม

พ.ศ. ๒๕๖๗

รูปแบบที่ ๑

ลำดับ ที่	อำเภอ	จำนวน สมาชิกที่ จะพึงมี ทั้งอำเภอ	จำนวน เขต เลือกตั้ง	เขต เลือกตั้ง ที่	ท้องที่ที่ประกอบเป็นเขตเลือกตั้ง
๑	เมืองนครพนม	๖	๖	๑	<p>๑. เขตเทศบาลเมืองนครพนม</p> <p>- เริ่มต้นจากหลักเขตที่ ๑ บริเวณด้านหลังโรงเรียนกีฬาจังหวัดนครพนมไปทางทิศตะวันออกเฉียงเหนือผ่านทางหลวงแผ่นดินหมายเลข ๒๑๒ จนถึงหลักเขตที่ ๒ ซึ่งตั้งอยู่กลางแม่น้ำโขง เลี้ยวขวาไปทางทิศตะวันออกเฉียงใต้ตามแนวเขตเทศบาลเมืองนครพนม จนถึงถนนศาลากลางจกดกับถนนสุนทรวิจิตร เลี้ยวขวาไปทางทิศตะวันตกตามถนนศาลากลาง จนถึงจุดบรรจบกันระหว่างถนนสว่างนครกับถนนพิทักษ์สันติ เลี้ยวซ้ายไปตามถนนพิทักษ์สันติจนถึงถนนโสภาสมบูรณ์ เลี้ยวซ้ายไปตามถนนโสภาสมบูรณ์ผ่านทางหลวงชนบทหมายเลข นพ. ๓๐๗๓ ไปจนถึงถนนเลียงเมืองนครพนมหมายเลข ๒๔๐ เลี้ยวขวาไปทางทิศตะวันตกเฉียงเหนือตามถนนเลียงเมืองถึงจุดตัดระหว่างถนนเลียงเมืองกับลำห้วยหนองเป็น เลี้ยวซ้ายไปทางทิศตะวันตกเฉียงเหนือตามลำห้วยหนองเป็นไปจนถึงหลักเขตที่ ๖ ซึ่งตั้งอยู่ริมห้วยหนองเป็นด้านทิศเหนือบรรจบกับลำห้วยฮ่องฮอ เลี้ยวขวาไปทางทิศเหนือเป็นเส้นตรงตามแนวเขตเทศบาลเมืองนครพนม จนถึงหลักเขตที่ ๑ ซึ่งเป็นจุดเริ่มต้น</p> <p>๒. ตำบลอาจสามารถ</p> <p>๓. ตำบลนาราชควาย</p>
				๒	<p>๑.เขตเทศบาลเมืองนครพนม</p> <p>- เริ่มต้นจากหลักเขตที่ ๖ ซึ่งตั้งอยู่ริมห้วยหนองเป็นด้านทิศเหนือบรรจบกับลำห้วยฮ่องฮอ เลี้ยวซ้ายไปตามลำห้วยฮ่องฮอซึ่งเป็นแนวเขตเทศบาลเมืองนครพนมไปจนถึงหลักเขตที่ ๕ เลี้ยวซ้ายเป็นเส้นตรงไปทางทิศตะวันออกเฉียงเหนือผ่านทางหลวงแผ่นดินหมายเลข ๒๑๒ ผ่านหลักเขตที่ ๔ ซึ่งอยู่บริเวณด้านทิศใต้ของสำนักงานแขวงทางหลวงนครพนม ไปจนถึงหลักเขตที่ ๓ ซึ่งตั้งอยู่กึ่งกลางแม่น้ำโขง เลี้ยวซ้ายไปทางทิศเหนือ</p>

ลำดับ ที่	อำเภอ	จำนวน สมาชิกที่ จะพึงมี ทั้งอำเภอ	จำนวน เขต เลือกตั้ง	เขต เลือกตั้ง ที่	ท้องที่ที่ประกอบเป็นเขตเลือกตั้ง
					<p>ตามแนวเขตเทศบาลเมืองนครพนมจนถึงถนนศาลากลางจดกับถนนสุนทรวิจิตร เลี้ยวซ้ายไปทางทิศตะวันตกตามถนนศาลากลางจนถึงจุดบรรจบกันระหว่างถนนสว่างนครกับถนนพิทักษ์สันติ เลี้ยวซ้ายไปตามถนนพิทักษ์สันติจนถึงถนนโสภาสบำรุง เลี้ยวซ้ายไปตามถนนโสภาสบำรุงผ่านทางหลวงชนบทหมายเลข นพ. ๓๐๗๓ ไปจนถึงถนนเลี้ยวเมืองนครพนมหมายเลข ๒๔๐ เลี้ยวขวาไปทางทิศตะวันตกเฉียงเหนือตามถนนเลี้ยวเมืองจนถึงจุดตัดระหว่างถนนเลี้ยวเมืองกับลำห้วยหนองเป็นเลี้ยวซ้ายไปทางทิศตะวันตกเฉียงเหนือตามลำห้วยหนองเป็นไปจนถึงหลักเขตที่ ๖ ซึ่งเป็นจุดเริ่มต้น</p> <p>๒. ตำบลหนองญาติ (เฉพาะหมู่ที่ ๑,๒,๓,๔,๕,๖, ๗,๑๐,๑๒ และ ๑๓)</p>
				๓	<p>๑. ตำบลดงขวาง ๒. ตำบลขามเฒ่า ๓. ตำบลท่าค้อ</p>
				๔	<p>๑. ตำบลคำเตย ๒. ตำบลบ้านกลาง ๓. ตำบลหนองญาติ (เฉพาะหมู่ที่ ๘, ๙ และ ๑๑)</p>
				๕	<p>๑. ตำบลนาทราย ๒. ตำบลโพธิ์ตาก ๓. ตำบลบ้านผึ้ง (เฉพาะหมู่ที่ ๕,๖,๗,๘,๑๐,๑๑, ๑๒,๑๗,๑๘,๑๙,๒๐,๒๑,๒๒ และ ๒๓)</p>
				๖	<p>๑. ตำบลกรูคู ๒. ตำบลวังตามัว ๓. ตำบลบ้านผึ้ง (เฉพาะหมู่ที่ ๑,๒,๓,๔,๘,๑๓, ๑๔,๑๕ และ ๑๖)</p>

ลำดับ ที่	อำเภอ	จำนวน สมาชิกที่ จะพึงมี ทั้งอำเภอ	จำนวน เขต เลือกตั้ง	เขต เลือกตั้ง ที่	ท้องที่ที่ประกอบเป็นเขตเลือกตั้ง
๒	ธาตุพนม	๓	๓	๑	๑. ตำบลโพนแพง ๒. ตำบลนาถ่อน ๓. ตำบลดอนนางหงส์ ๔. ตำบลแสนพัน ๕. ตำบลกุคิม
				๒	๑. ตำบลพระกลางทุ่ง ๒. ตำบลธาตุพนม ๓. ตำบลธาตุพนมเหนือ ๔. เทศบาลตำบลธาตุพนม ๕. ตำบลน้ำก่ำ (เฉพาะหมู่ที่ ๑,๓,๑๐,๑๗ และ ๑๘)
				๓	๑. ตำบลน้ำก่ำ (เฉพาะหมู่ที่ ๒,๔,๕,๖,๗,๘,๙,๑๑,๑๒,๑๓,๑๔,๑๕,๑๖,๑๗ และ ๒๐) ๒. ตำบลฝั่งแดง ๓. ตำบลนาหนาด ๔. ตำบลอุ่มเหมา
๓	นาแก	๓	๓	๑	๑. เทศบาลตำบลนาแก ๒. ตำบลนาแก ๓. ตำบลพุ่มแก ๔. ตำบลพิมาน ๕. ตำบลสีชมพู
				๒	๑. ตำบลนาคู ๒. ตำบลนาเลียง ๓. ตำบลพระซอง ๔. ตำบลหนองสังข์
				๓	๑. ตำบลก้านเหลือง ๒. ตำบลคำพิ ๓. ตำบลบ้านแก้ง ๔. ตำบลหนองบ่อ
๔	ศรีสงคราม	๓	๓	๑	๑. เทศบาลตำบลศรีสงคราม (เฉพาะหมู่ที่ ๑,๔,๗ และ ๘) ๒. ตำบลศรีสงคราม ๓. ตำบลนาคำ ๔. ตำบลหาดแพง
				๒	๑. ตำบลท่าบ่อสงคราม ๒. ตำบลบ้านเช่า ๓. ตำบลสามผง ๔. ตำบลบ้านเอื้อง (เฉพาะหมู่ที่ ๘,๙ และ ๑๔) ๕. เทศบาลตำบลศรีสงคราม (เฉพาะหมู่ที่ ๖)

ลำดับ ที่	อำเภอ	จำนวน สมาชิกที่ จะพึงมี ทั้งอำเภอ	จำนวน เขต เลือกตั้ง	เขต เลือกตั้ง ที่	ท้องที่ที่ประกอบเป็นเขตเลือกตั้ง
				๓	๑. ตำบลนาเดื่อ ๒. ตำบลบ้านเอื้อง (เฉพาะหมู่ที่ ๑,๒,๓,๔,๕, ๖,๗,๑๐,๑๑,๑๒,๑๓,๑๕ และ ๑๖) ๓. ตำบลโพนสว่าง
๕	ท่าอุเทน	๓	๓	๑	๑. ตำบลรามราช ๒. ตำบลเวินพระบาท ๓. ตำบลโนนตาล (เฉพาะหมู่ที่ ๒,๓,๔,๕,๖,๗,๘, ๙,๑๒,๑๓ และ ๑๔)
				๒	๑. เทศบาลตำบลท่าอุเทน ๒. ตำบลท่าจำปา ๓. ตำบลไชยบุรี (เฉพาะหมู่ที่ ๒,๙,๑๐,๑๑,๑๕, และ ๑๗) ๔. ตำบลโนนตาล (เฉพาะหมู่ที่ ๑,๑๐,๑๑ และ ๑๕)
				๓	๑. ตำบลพนอม ๒. ตำบลพะทาย ๓. ตำบลหนองเทา ๔. ตำบลไชยบุรี (เฉพาะหมู่ที่ ๑,๓,๔,๕,๖,๗,๘, ๑๒,๑๓,๑๔ และ ๑๖)
๖	นาหว้า	๒	๒	๑	๑. ตำบลนาคุณใหญ่ ๒. ตำบลนางัว ๓. เทศบาลตำบลนาหว้า ๔. ตำบลนาหว้า (เฉพาะหมู่ที่ ๖,๑๐,๑๑,๑๒,๑๓ และ ๑๔)
				๒	๑. ตำบลท่าเรือ ๒. ตำบลบ้านเสียว ๓. ตำบลเหล่าพัฒนา ๔. ตำบลนาหว้า (เฉพาะหมู่ที่ ๗,๘,๙ และ ๑๕)
๗	ปลาปาก	๒	๒	๑	๑. เทศบาลตำบลปลาปาก ๒. ตำบลปลาปาก ๓. ตำบลโคกสว่าง ๔. ตำบลโคกสูง ๕. ตำบลมหาชัย
				๒	๑. ตำบลกุตาไก้ ๒. ตำบลนามะเขือ ๓. ตำบลหนองเทาใหญ่ ๔. ตำบลหนองฮี

ลำดับ ที่	อำเภอ	จำนวน สมาชิกที่ จะพึงมี ทั้งอำเภอ	จำนวน เขต เลือกตั้ง	เขต เลือกตั้ง ที่	ท้องที่ที่ประกอบเป็นเขตเลือกตั้ง
๘	โพธารวรรค์	๒	๒	๑	๑. ตำบลนาขมื่น ๒. ตำบลนาหัวบ่อ ๓. ตำบลบ้านค้อ
				๒	๑. เทศบาลตำบลโพธารวรรค์ ๒. ตำบลโพธารวรรค์ ๓. ตำบลโพธารวรรค์ ๔. ตำบลโพธารวรรค์ ๕. ตำบลนาใน
๙	เรณูนคร	๒	๒	๑	๑. ตำบลนางาม ๒. ตำบลหนองย่างจัน ๓. ตำบลโพธารวรรค์ ๔. เทศบาลตำบลเรณูนคร
				๒	๑. ตำบลเรณูใต้ ๒. ตำบลท่าลาด ๓. ตำบลนาขาม ๔. ตำบลโคกหินเหย ๕. ตำบลเรณู
๑๐	บ้านแพ้ว	๒	๒	๑	๑. เทศบาลตำบลบ้านแพ้ว ๒. ตำบลนางัว ๓. ตำบลไผ่ล้อม
				๒	๑. ตำบลนาเข ๒. ตำบลโพธารวรรค์ ๓. ตำบลหนองแขวง
๑๑	นาทม	๑	๑	๑	ทุกตำบลในเขตพื้นที่อำเภอ
๑๒	วังยาง	๑	๑	๑	ทุกตำบลในเขตพื้นที่อำเภอ

ประกาศ ณ วันที่ ๑๙ กันยายน พ.ศ. ๒๕๖๗



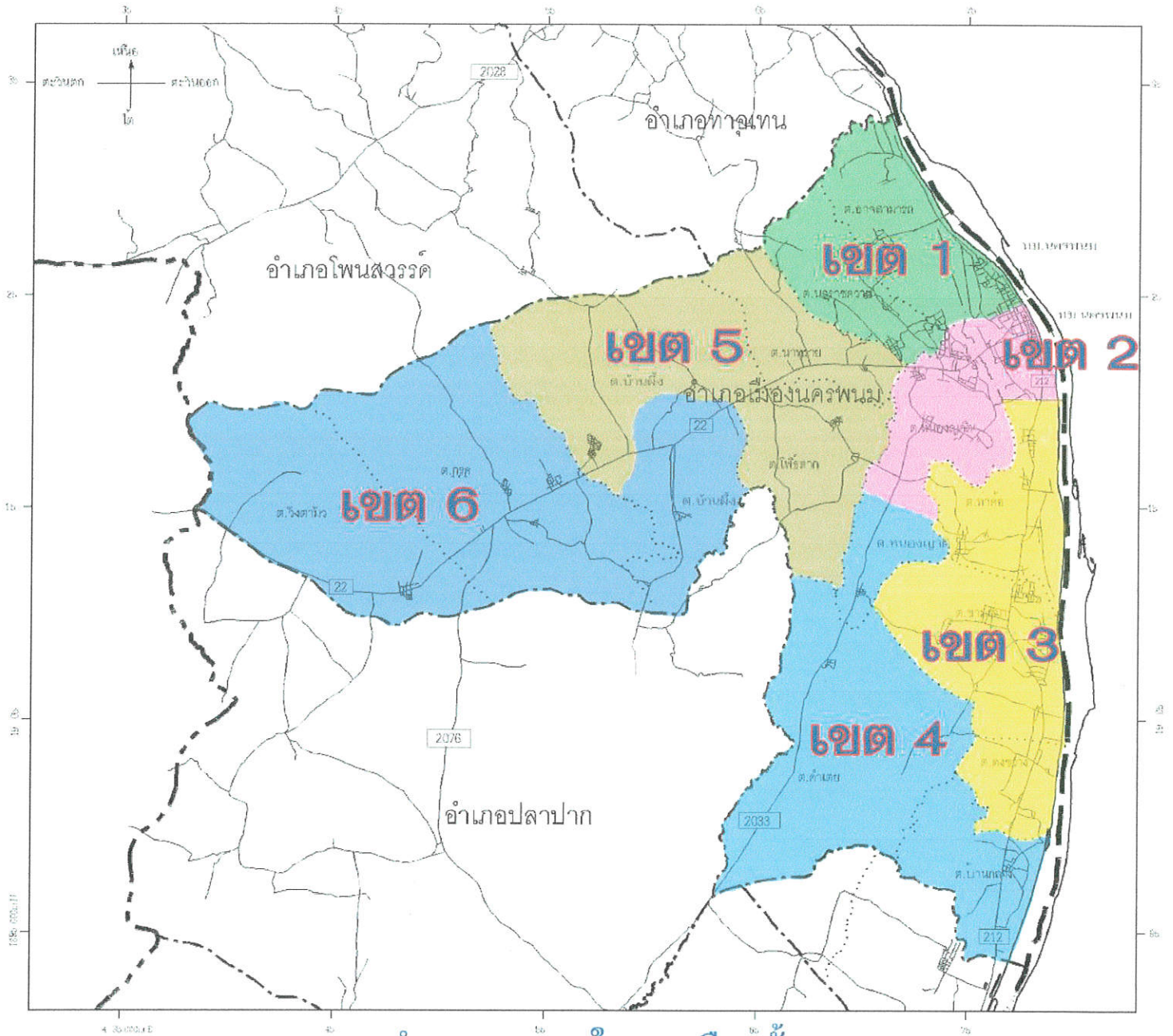
(นางสาวพิมล โปนทราย)

ผู้อำนวยการการเลือกตั้งประจำจังหวัดนครพนม

ร่างรูปแบบการแบ่งเขตเลือกตั้งสมาชิกสภาองค์การบริหารส่วนจังหวัดนครพนม

อำเภอเมืองนครพนม

รูปแบบที่ 1



จำนวนราษฎรในเขตเลือกตั้ง

เขตเลือกตั้งที่ 1	=	24,282 คน
เขตเลือกตั้งที่ 2	=	24,430 คน
เขตเลือกตั้งที่ 3	=	23,943 คน
เขตเลือกตั้งที่ 4	=	23,800 คน
เขตเลือกตั้งที่ 5	=	22,553 คน
เขตเลือกตั้งที่ 6	=	23,357 คน

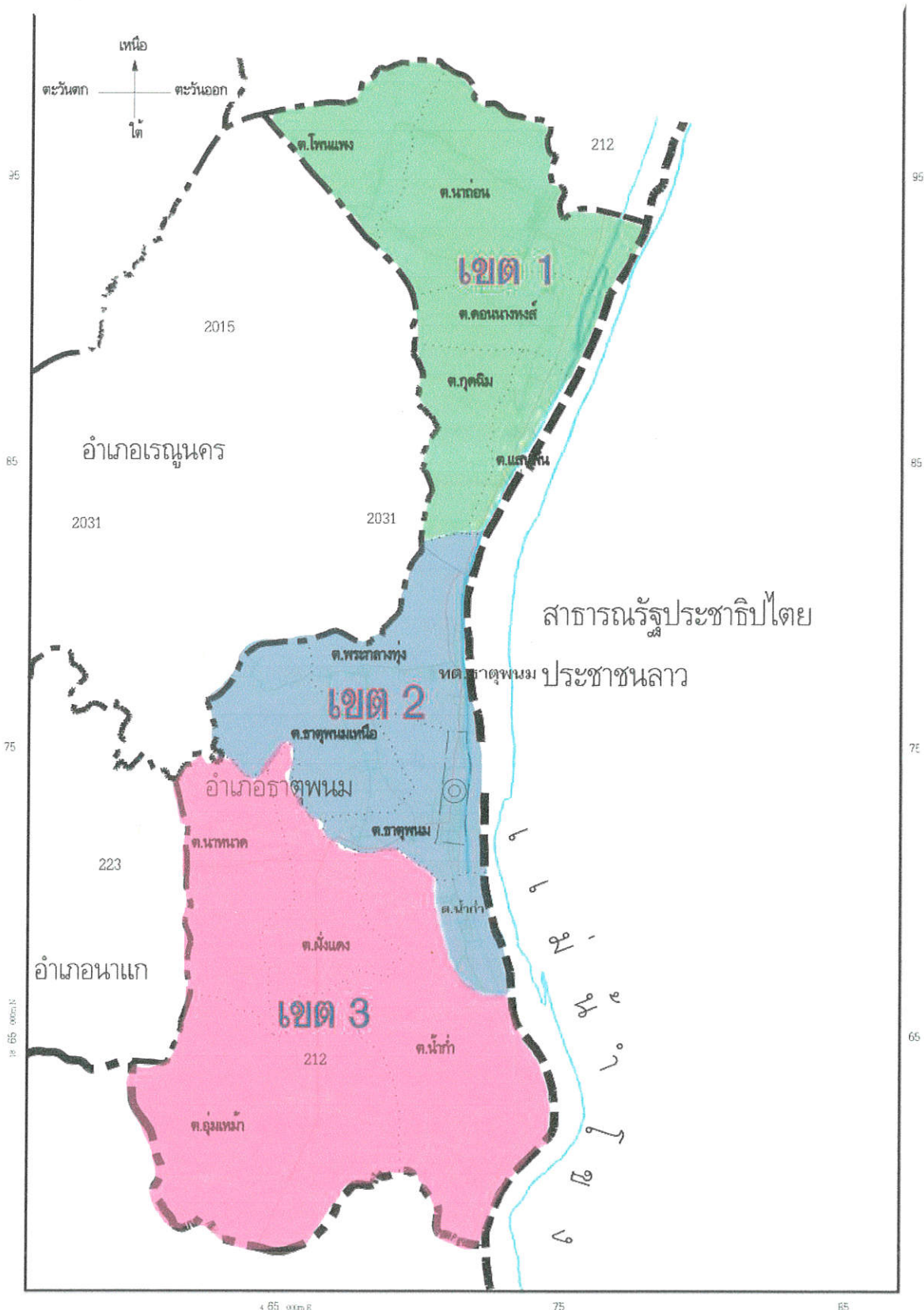
รวม = 142,365 คน

* จำนวนราษฎรสัญชาติไทย ณ วันที่ 31 ธันวาคม 2566

ร่างรูปแบบการแบ่งเขตเลือกตั้งสมาชิกสภาองค์การบริหารส่วนจังหวัดนครพนม

อำเภอธาตุพนม

รูปแบบที่ 1



จำนวนราษฎรในเขตเลือกตั้ง

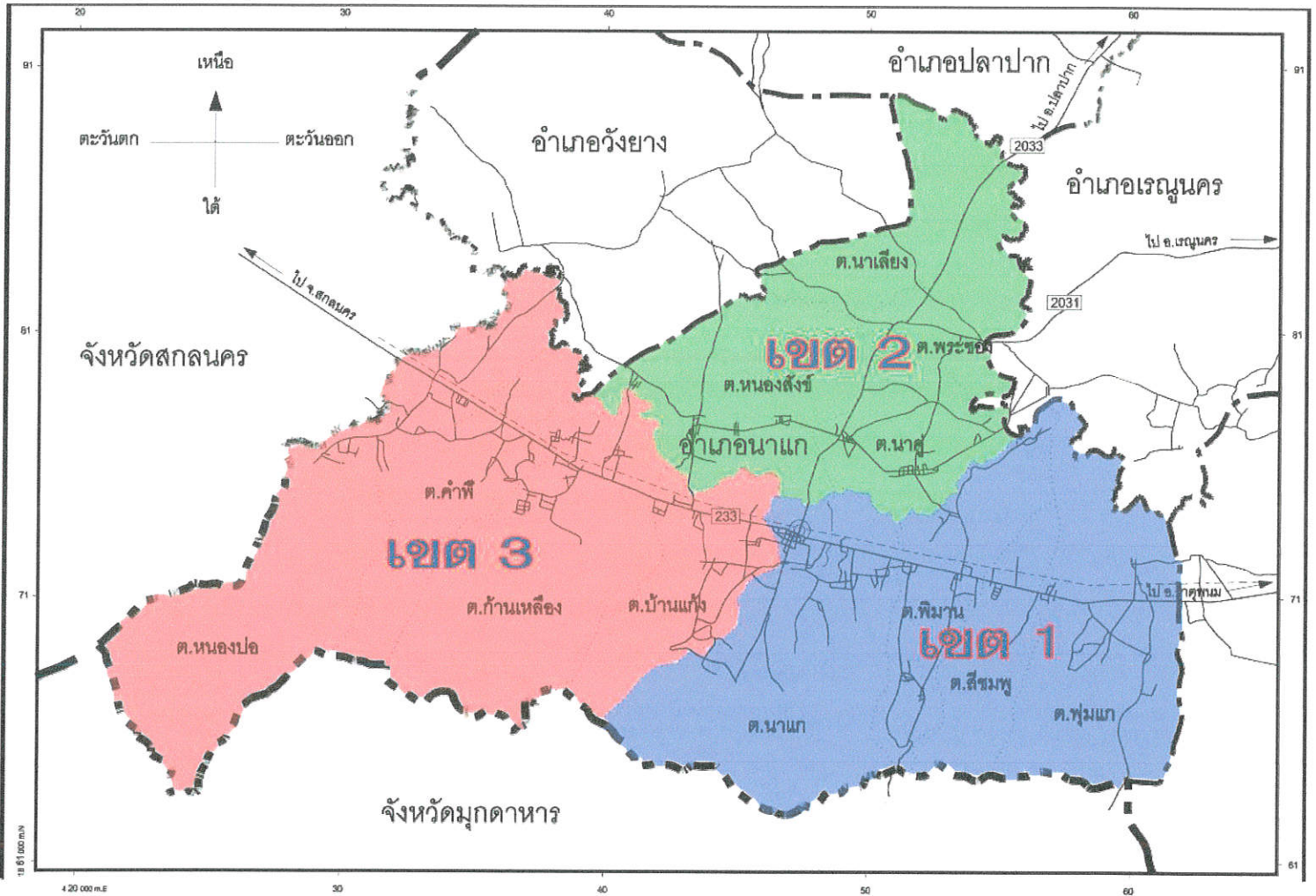
เขตเลือกตั้งที่ 1	= 27,732 คน
เขตเลือกตั้งที่ 2	= 27,162 คน
เขตเลือกตั้งที่ 3	= 26,204 คน
รวม	= 81,098 คน

* จำนวนราษฎรสัญชาติไทย ณ วันที่ 31 ธันวาคม 2566

ร่างรูปแบบการแบ่งเขตเลือกตั้งสมาชิกสภาองค์การบริหารส่วนจังหวัดนครพนม

อำเภอนาแก

รูปแบบที่ 1



จำนวนราษฎรในเขตเลือกตั้ง

เขตเลือกตั้งที่ 1 = 25,327 คน

เขตเลือกตั้งที่ 2 = 25,136 คน

เขตเลือกตั้งที่ 3 = 25,720 คน

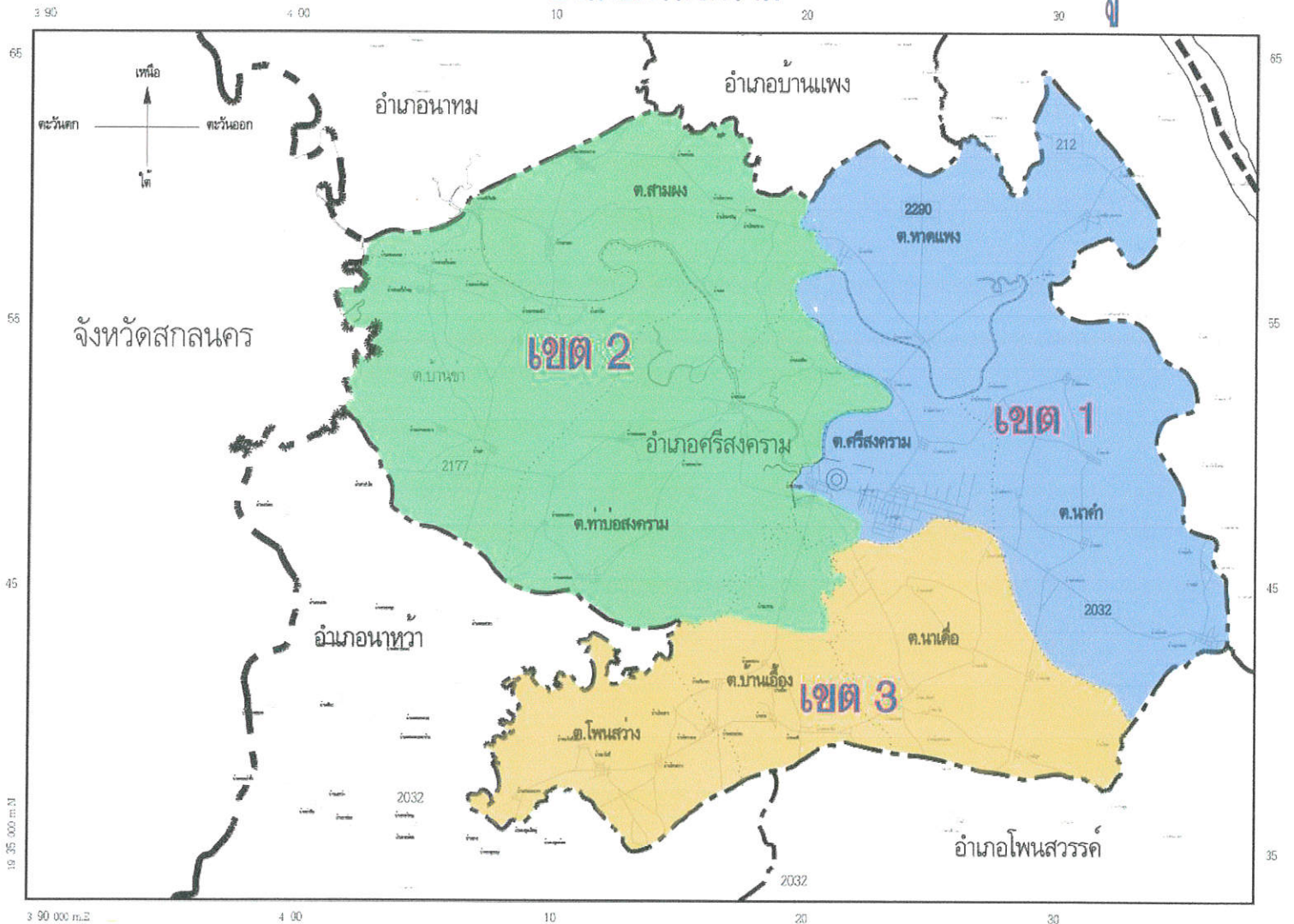
รวม = 76,183 คน

* จำนวนราษฎรสัญชาติไทย ณ วันที่ 31 ธันวาคม 2566

ร่างรูปแบบการแบ่งเขตเลือกตั้งสมาชิกสภาองค์การบริหารส่วนจังหวัดนครพนม

อำเภอศรีสงคราม

รูปแบบที่ 1



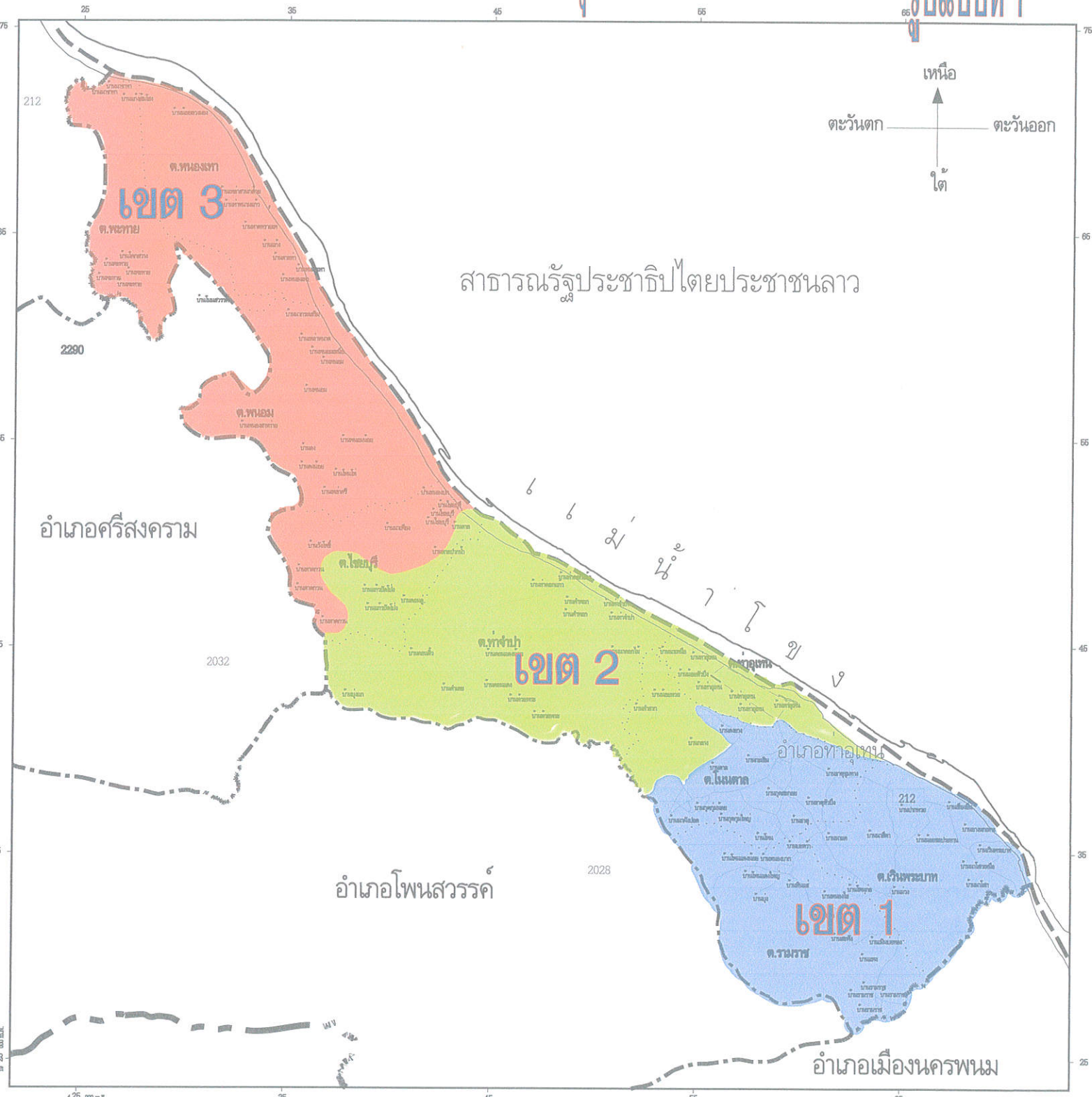
จำนวนราษฎรในเขตเลือกตั้ง

เขตเลือกตั้งที่ 1	=	22,957 คน
เขตเลือกตั้งที่ 2	=	23,798 คน
เขตเลือกตั้งที่ 3	=	22,620 คน
รวม	=	69,375 คน

* จำนวนราษฎรสัญชาติไทย ณ วันที่ 31 ธันวาคม 2566

ร่างรูปแบบการแบ่งเขตเลือกตั้งสมาชิกสภาองค์การบริหารส่วนจังหวัดนครพนม อำเภอท่าอุเทน

รูปแบบที่ 1



จำนวนราษฎรในเขตเลือกตั้ง

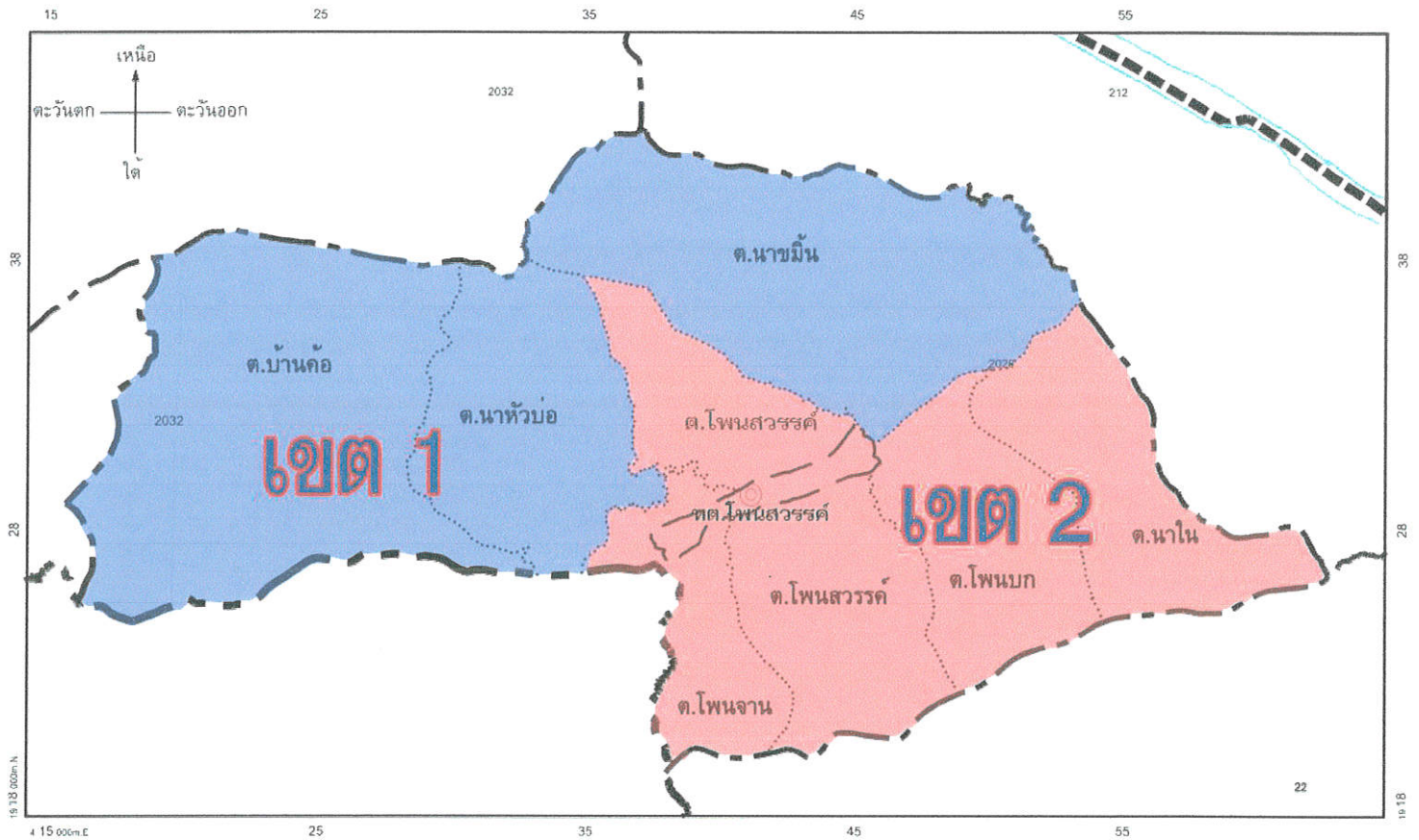
เขตเลือกตั้งที่ 1	=	20,161 คน
เขตเลือกตั้งที่ 2	=	19,147 คน
เขตเลือกตั้งที่ 3	=	19,881 คน
รวม	=	59,189 คน

* จำนวนราษฎรสัญชาติไทย ณ วันที่ 31 ธันวาคม 2566

ร่างรูปแบบการแบ่งเขตเลือกตั้งสมาชิกสภาองค์การบริหารส่วนจังหวัดนครพนม

อำเภอโพนสวรรค์

รูปแบบที่ 1



จำนวนราษฎรในเขตเลือกตั้ง

เขตเลือกตั้งที่ 1 = 28,933 คน

เขตเลือกตั้งที่ 2 = 29,072 คน

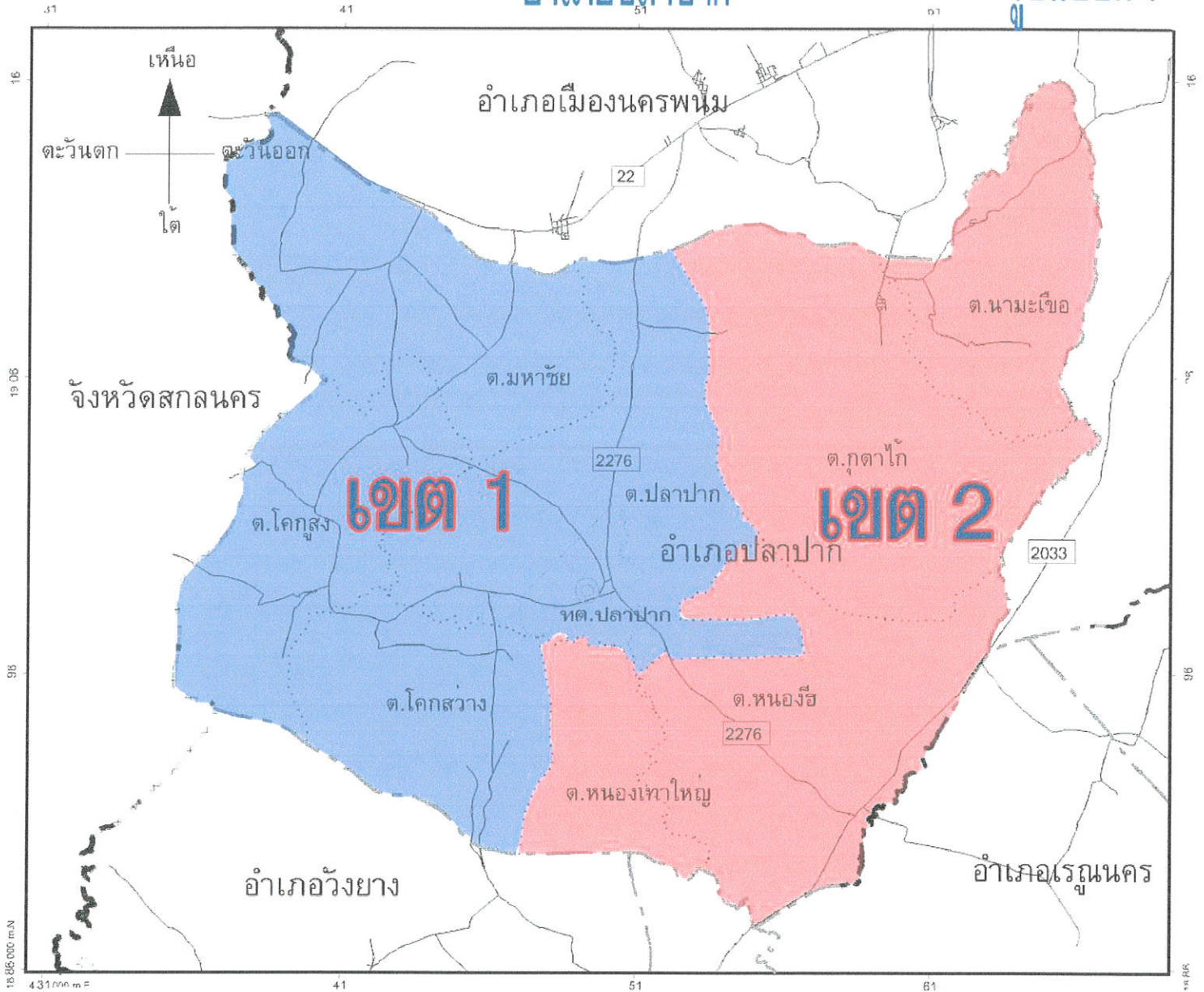
รวม = 58,004 คน

* จำนวนราษฎรสัญชาติไทย ณ วันที่ 31 ธันวาคม 2566

ร่างรูปแบบการแบ่งเขตเลือกตั้งสมาชิกสภาองค์การบริหารส่วนจังหวัดนครพนม

อำเภอปลาปาก

รูปแบบที่ 1



จำนวนราษฎรในเขตเลือกตั้ง

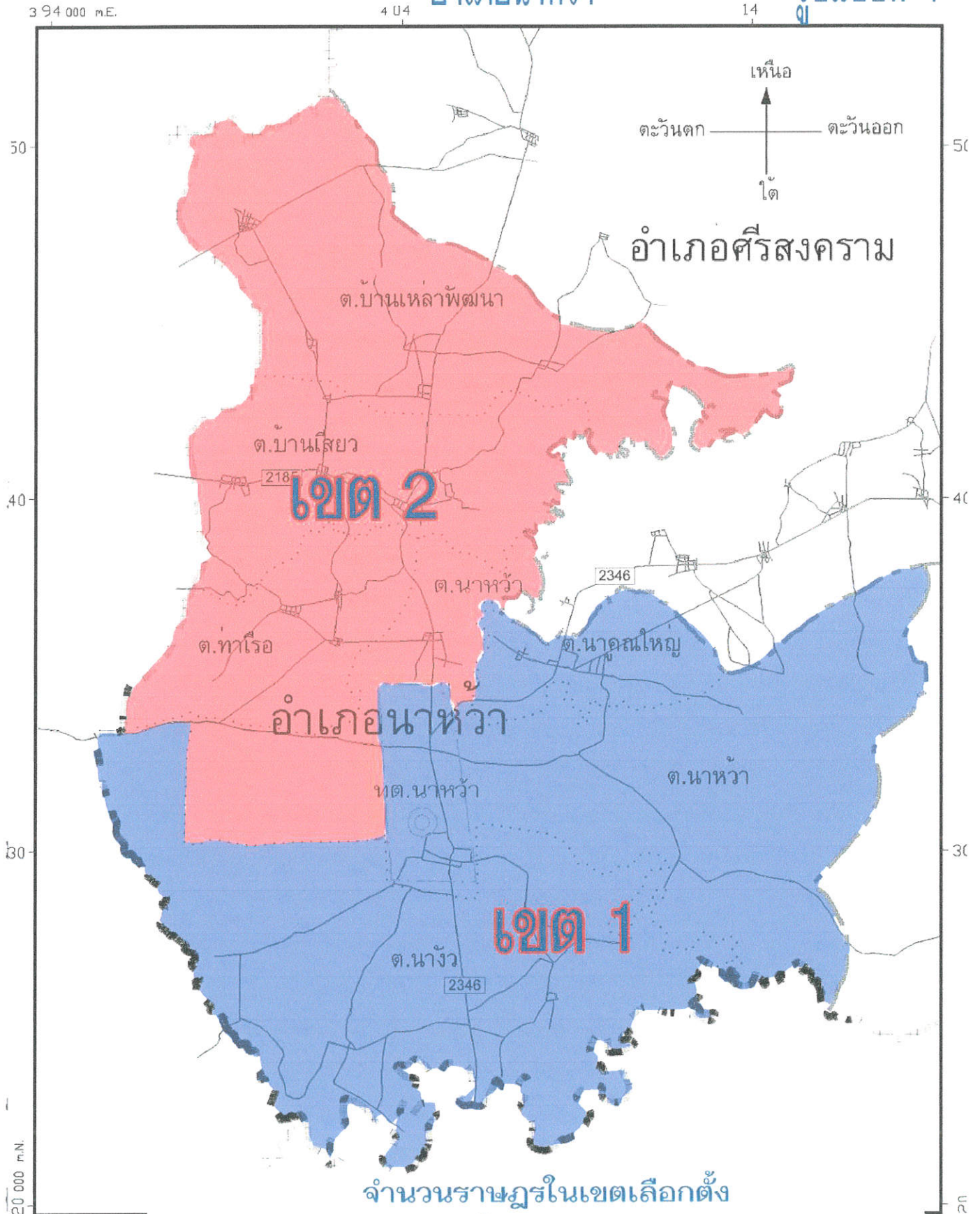
เขตเลือกตั้งที่ 1 = 27,348 คน

เขตเลือกตั้งที่ 2 = 26,929 คน

รวม = 54,277 คน

* จำนวนราษฎรสัญชาติไทย ณ วันที่ 31 ธันวาคม 2566

ร่างรูปแบบการแบ่งเขตเลือกตั้งสมาชิกสภาองค์การบริหารส่วนจังหวัดนครพนม อำเภอนาหว้า รูปแบบที่ 1



จำนวนราษฎรในเขตเลือกตั้ง

เขตเลือกตั้งที่ 1	=	26,043 คน
เขตเลือกตั้งที่ 2	=	25,847 คน
รวม	=	51,890 คน

* จำนวนราษฎรสัญชาติไทย ณ วันที่ 31 ธันวาคม 2566

ร่างรูปแบบการแบ่งเขตเลือกตั้งสมาชิกสภาองค์การบริหารส่วนจังหวัดนครพนม

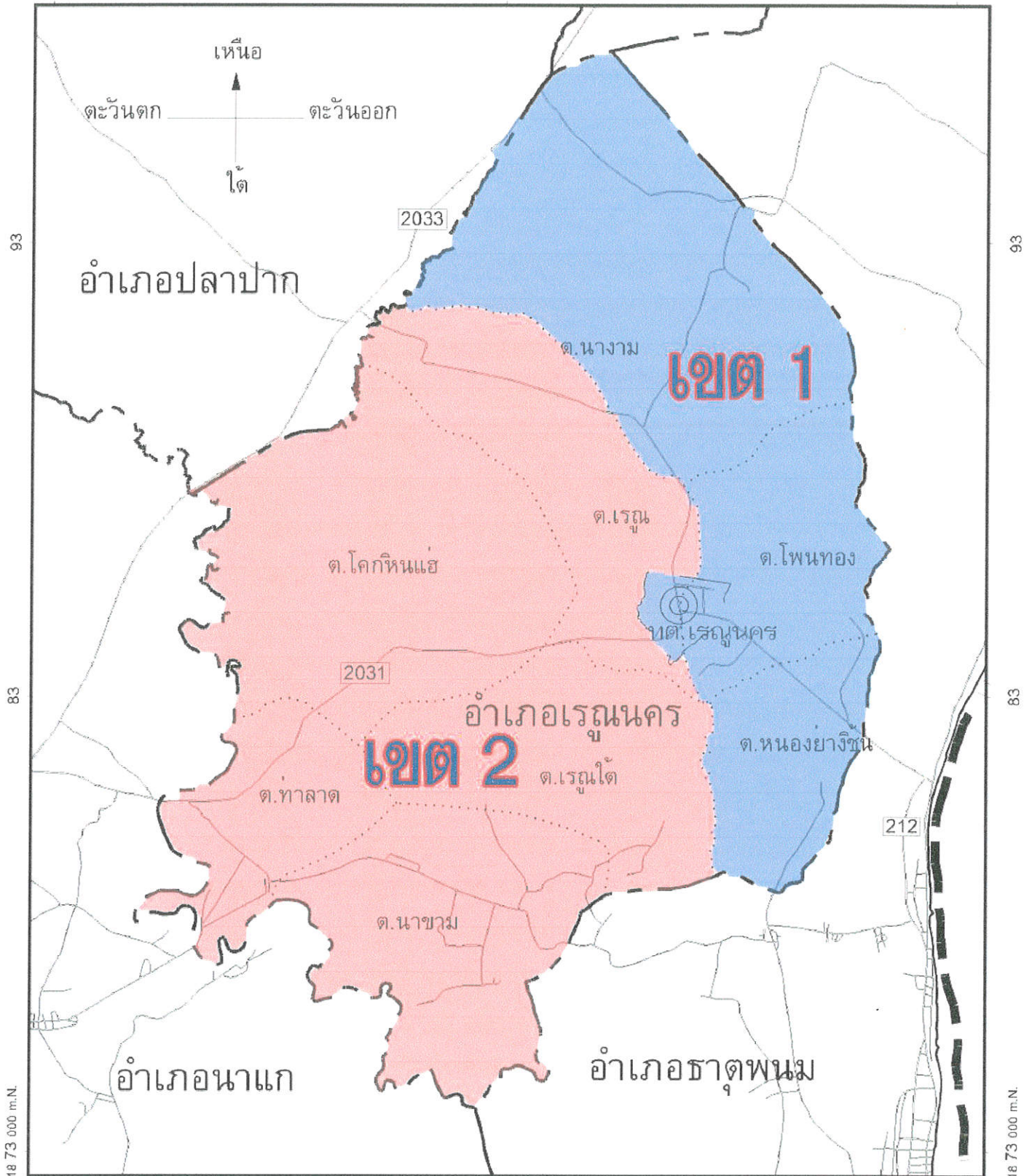
อำเภอเรณูนคร

รูปแบบที่ 1

4 52

62

72



จำนวนราษฎรในเขตเลือกตั้ง

เขตเลือกตั้งที่ 1 = 21,838 คน

เขตเลือกตั้งที่ 2 = 23,874 คน

รวม = 45,712 คน

* จำนวนราษฎรสัญชาติไทย ณ วันที่ 31 ธันวาคม 2566

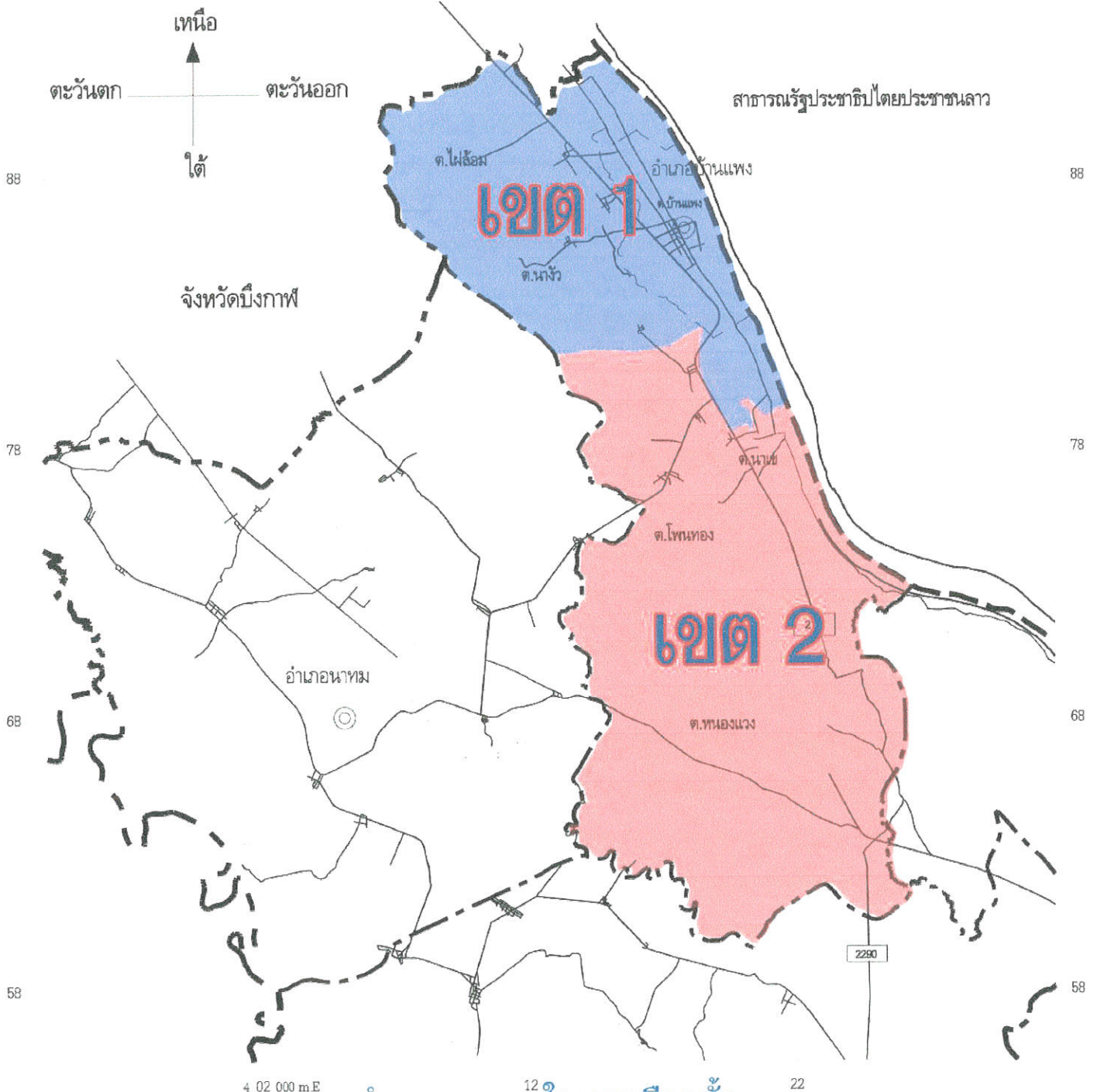
ร่างรูปแบบการแบ่งเขตเลือกตั้งสมาชิกสภาองค์การบริหารส่วนจังหวัดนครพนม อำเภอบ้านแพง

รูปแบบที่ 1

4 02 000 m E

12

22



จำนวนราษฎรในเขตเลือกตั้ง

เขตเลือกตั้งที่ 1 = 17,188 คน
 เขตเลือกตั้งที่ 2 = 17,884 คน
 รวม = 35,072 คน

* จำนวนราษฎรสัญชาติไทย ณ วันที่ 31 ธันวาคม 2566

ร่างรูปแบบการแบ่งเขตเลือกตั้งสมาชิกสภาองค์การบริหารส่วนจังหวัดนครพนม

อำเภอนาทม

รูปแบบที่ 1



จำนวนราษฎรในเขตเลือกตั้ง

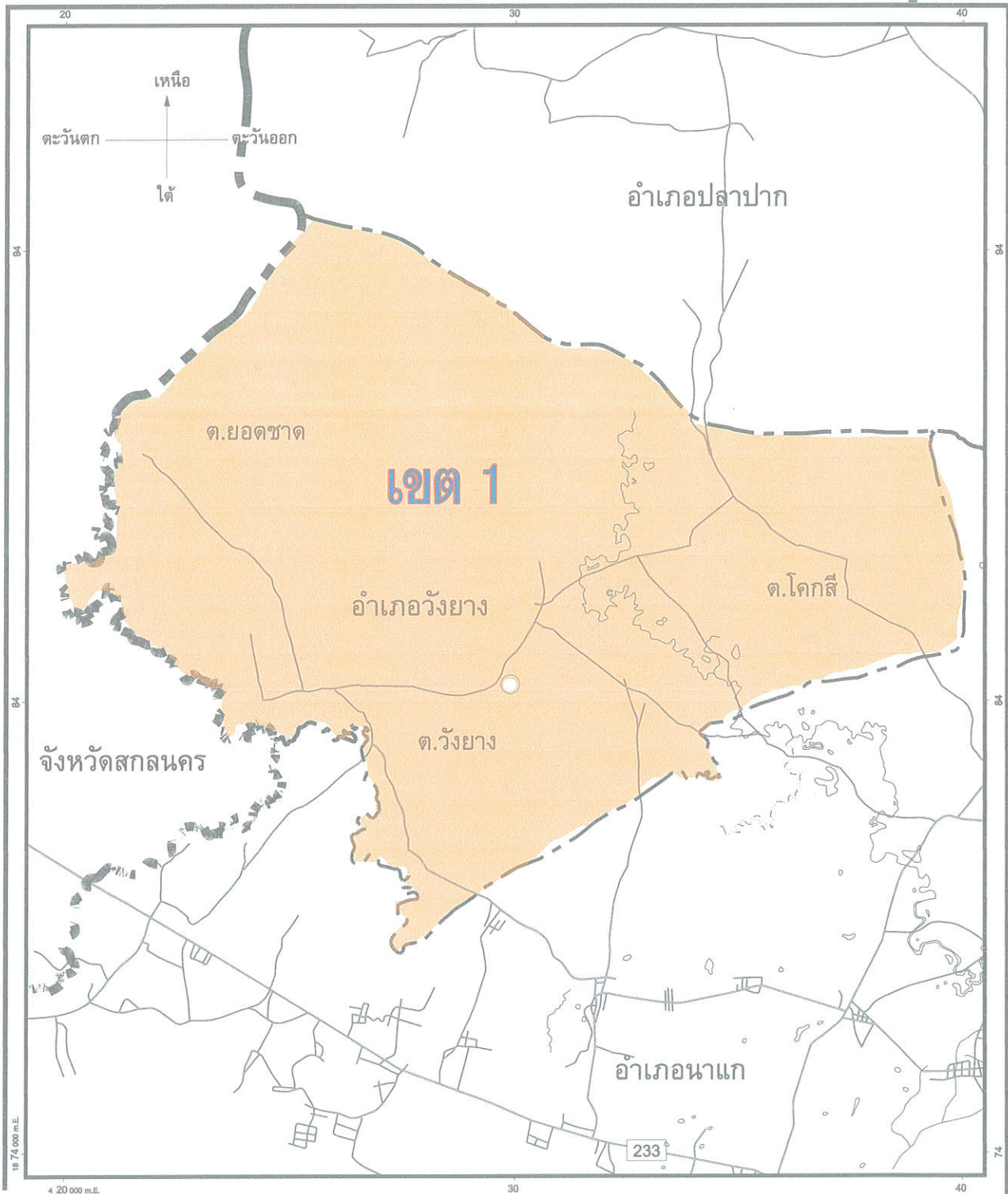
เขตเลือกตั้งที่ 1 = 23,699 คน

* จำนวนราษฎรสัญชาติไทย ณ วันที่ 31 ธันวาคม 2566

ร่างรูปแบบการแบ่งเขตเลือกตั้งสมาชิกสภาองค์การบริหารส่วนจังหวัดนครพนม

อำเภอวังยาง

รูปแบบที่ 1



จำนวนราษฎรในเขตเลือกตั้ง

เขตเลือกตั้งที่ 1 = 15,674 คน

* จำนวนราษฎรสัญชาติไทย ณ วันที่ 31 ธันวาคม 2566

การแบ่งเขตเลือกตั้งสมาชิกสภาองค์การบริหารส่วนจังหวัดนครพนม

พ.ศ. ๒๕๖๗

รูปแบบที่ ๒

ลำดับ ที่	อำเภอ	จำนวน สมาชิกที่ จะพึงมี ทั้งอำเภอ	จำนวน เขต เลือกตั้ง	เขต เลือกตั้ง ที่	ท้องที่ที่ประกอบเป็นเขตเลือกตั้ง
๑	เมืองนครพนม	๖	๖	๑	<p>๑. เขตเทศบาลเมืองนครพนม</p> <p>- เริ่มต้นจากหลักเขตที่ ๑ บริเวณด้านหลังโรงเรียนกีฬาจังหวัดนครพนมไปทางทิศตะวันออกเฉียงเหนือผ่านทางหลวงแผ่นดินหมายเลข ๒๑๒ จนถึงหลักเขตที่ ๒ ซึ่งตั้งอยู่กลางแม่น้ำโขง เลี้ยวขวาไปทางทิศตะวันออกเฉียงใต้ตามแนวเขตเทศบาลเมืองนครพนมจนถึงถนนศาลากลางจติดกับถนนสุนทรวิจิตร เลี้ยวขวาไปทางทิศตะวันตกตามถนนศาลากลางจนถึงจุดบรรจบกันระหว่างถนนสว่างนครกับถนนพิทักษ์สันติ เลี้ยวซ้ายไปตามถนนพิทักษ์สันติจนถึงถนนโอกาสบำรุง เลี้ยวซ้ายไปตามถนนโอกาสบำรุงผ่านทางหลวงชนบทหมายเลข นพ. ๓๐๗๓ ไปจนถึงถนนเลียงเมืองนครพนมหมายเลข ๒๕๐ เลี้ยวขวาไปทางทิศตะวันตกเฉียงเหนือตามถนนเลียงเมืองถึงจุดตัดระหว่างถนนเลียงเมืองกับลำห้วยหนองเป็น เลี้ยวซ้ายไปทางทิศตะวันตกเฉียงเหนือตามลำห้วยหนองเป็นไปจนถึงหลักเขตที่ ๖ ซึ่งตั้งอยู่ริมห้วยหนองเป็นด้านทิศเหนือบรรจบกับลำห้วยฮ่องฮอ เลี้ยวขวาไปทางทิศเหนือเป็นเส้นตรงตามแนวเขตเทศบาลเมืองนครพนมจนถึงหลักเขตที่ ๑ ซึ่งเป็นจุดเริ่มต้น</p> <p>๒. ตำบลอาจสามารถ</p> <p>๓. ตำบลนาราชควาย</p>
				๒	<p>๑.เขตเทศบาลเมืองนครพนม</p> <p>- เริ่มต้นจากหลักเขตที่ ๖ ซึ่งตั้งอยู่ริมห้วยหนองเป็นด้านทิศเหนือบรรจบกับลำห้วยฮ่องฮอ เลี้ยวซ้ายไปตามลำห้วยฮ่องฮอซึ่งเป็นแนวเขตเทศบาลเมืองนครพนมไปจนถึงหลักเขตที่ ๕ เลี้ยวซ้ายเป็นเส้นตรงไปทางทิศตะวันออกเฉียงเหนือผ่านทางหลวงแผ่นดินหมายเลข ๒๑๒ ผ่านหลักเขตที่ ๔ ซึ่งอยู่บริเวณด้านทิศใต้ของสำนักงานแขวงทางหลวงนครพนม ไปจนถึงหลักเขตที่ ๓</p>

ลำดับ ที่	อำเภอ	จำนวน สมาชิกที่ จะพึงมี ทั้งอำเภอ	จำนวน เขต เลือกตั้ง	เขต เลือกตั้ง ที่	ท้องที่ที่ประกอบเป็นเขตเลือกตั้ง
					<p>ซึ่งตั้งอยู่กลางแม่น้ำโขง เลี้ยวซ้ายไปทางทิศเหนือตามแนวเขตเทศบาลเมืองนครพนมจนถึงถนนศาลากลางจดกับถนนสุนทรวิจิตร เลี้ยวซ้ายไปทางทิศตะวันตกตามถนนศาลากลางจนถึงจุดบรรจบกันระหว่างถนนสว่างนครกับถนนพิทักษ์สันติ เลี้ยวซ้ายไปตามถนนพิทักษ์สันติจนถึงถนนโสภาสบำรุง เลี้ยวซ้ายไปตามถนนโสภาสบำรุงผ่านทางหลวงชนบทหมายเลข นพ. ๓๐๗๓ ไปจนถึงถนนเลี้ยวเมืองนครพนมหมายเลข ๒๕๐ เลี้ยวขวาไปทางทิศตะวันตกเฉียงเหนือตามถนนเลี้ยวเมืองจนถึงจุดตัดระหว่างถนนเลี้ยวเมืองกับลำห้วยหนองเบน เลี้ยวซ้ายไปทางทิศตะวันตกเฉียงเหนือตามลำห้วยหนองเบนไปจนถึงหลักเขตที่ ๖ ซึ่งเป็นจุดเริ่มต้น</p> <p>๒. ตำบลหนองญาติ (เฉพาะหมู่ที่ ๑,๒,๓,๔,๕,๖, ๗,๑๐,๑๒ และ ๑๓)</p>
๒	ธาตุพนม	๓	๓	๑	<p>๑. ตำบลขามเฒ่า ๒. ตำบลท่าค้อ ๓. ตำบลหนองญาติ (เฉพาะหมู่ที่ ๘, ๙ และ ๑๑) ๔. ตำบลคำเตย (เฉพาะหมู่ที่ ๒,๑๐ และ ๑๘)</p> <p>๑. ตำบลบ้านกลาง ๒. ตำบลดงขวาง ๓. ตำบลคำเตย (เฉพาะหมู่ที่ ๑,๓,๔,๕,๖,๗,๘,๙, ๑๑,๑๒,๑๓,๑๔,๑๕,๑๖ และ ๑๗)</p> <p>๑. ตำบลนาทราย ๒. ตำบลโพธิ์ตาก ๓. ตำบลบ้านผึ้ง (เฉพาะหมู่ที่ ๑,๒,๗,๘,๙,๑๐, ๑๑, ๑๓,๑๔,๑๕,๑๘,๒๐,๒๑,๒๒ และ ๒๓)</p> <p>๑. ตำบลกुरुคุ ๒. ตำบลวังตามัว ๓. ตำบลบ้านผึ้ง (เฉพาะหมู่ที่ ๓,๔,๕,๖,๑๒ ๑๖,๑๗ และ ๑๙)</p> <p>๑. ตำบลโพนแพง ๒. ตำบลนาถ่อน ๓. ตำบลดอนนางหงส์ ๔. ตำบลแสนพัน ๕. ตำบลกุดฉิม</p>

ลำดับ ที่	อำเภอ	จำนวน สมาชิกที่ จะพึงมี ทั้งอำเภอ	จำนวน เขต เลือกตั้ง	เขต เลือกตั้ง ที่	ท้องที่ที่ประกอบเป็นเขตเลือกตั้ง
				๒	๑. ตำบลพระกลางทุ่ง ๒. ตำบลธาตุพนม ๓. ตำบลธาตุพนมเหนือ ๔. เทศบาลตำบลธาตุพนม ๕. ตำบลน้ำก่ำ (เฉพาะหมู่ที่ ๖,๑๐,๑๑,๑๒,๑๗ และ ๑๙)
				๓	๑. ตำบลน้ำก่ำ (เฉพาะหมู่ที่ ๑,๒,๓,๔,๕,๗,๘,๙, ๑๓,๑๔,๑๕,๑๖,๑๘ และ ๒๐) ๒. ตำบลฝั่งแดง ๓. ตำบลนาหนาด ๔. ตำบลอ้อมเหมา
๓	นาแก	๓	๓	๑	๑. ตำบลพระซอง ๒. ตำบลนาเลียง ๓. ตำบลหนองสังข์ ๔. เทศบาลตำบลนาแก ๕. ตำบลนาแก (เฉพาะหมู่ที่ ๑,๓,๔,๕,๗ และ ๑๑)
				๒	๑. ตำบลพุ่มแก ๒. ตำบลพิมาน ๓. ตำบลสีชมพู ๔. ตำบลนาคู ๕. ตำบลนาแก (เฉพาะหมู่ที่ ๒,๖,๙,๑๐ และ ๑๒)
				๓	๑. ตำบลก้านเหลือง ๒. ตำบลคำพี้ ๓. ตำบลบ้านแก้ง ๔. ตำบลหนองบ่อ
๔	ศรีสงคราม	๓	๓	๑	๑. เทศบาลตำบลศรีสงคราม ๒. ตำบลศรีสงคราม (เฉพาะหมู่ที่ ๕ และ ๙) ๓. ตำบลนาคำ (เฉพาะหมู่ที่ ๑,๒,๓,๔,๕,๗,๘,๙, ๑๐,๑๑,๑๒,๑๓,๑๔ และ ๑๕) ๔. ตำบลนาเดื่อ
				๒	๑. ตำบลหาดแพง ๒. ตำบลบ้านข่า ๓. ตำบลสามผง ๔. ตำบลศรีสงคราม (เฉพาะหมู่ที่ ๒,๓ และ ๑๐) ๕. ตำบลนาคำ (เฉพาะหมู่ที่ ๖ และ ๑๖)
				๓	๑. ตำบลท่าบ่อสงคราม ๒. ตำบลปลับบ้านเอื้อง ๓. ตำบลโพนสว่าง

ลำดับ ที่	อำเภอ	จำนวน สมาชิกที่ จะพึงมี ทั้งอำเภอ	จำนวน เขต เลือกตั้ง	เขต เลือกตั้ง ที่	ท้องที่ที่ประกอบเป็นเขตเลือกตั้ง
๕	ท่าอุเทน	๓	๓	๑	๑. ตำบลรามราช ๒. ตำบลเวินพระบาท ๓. ตำบลโนนตาล (เฉพาะหมู่ที่ ๓,๔,๕,๗,๘,๙, ๑๓ และ ๑๔)
				๒	๑. เทศบาลตำบลท่าอุเทน ๒. ตำบลท่าจำปา ๓. ตำบลไชยบุรี (เฉพาะหมู่ที่ ๒,๙,๑๐,๑๑,๑๕, และ ๑๗) ๔. ตำบลโนนตาล (เฉพาะหมู่ที่ ๑,๒,๖,๑๐,๑๑, ๑๒ และ ๑๕)
				๓	๑. ตำบลพนอม ๒. ตำบลพะทาย ๓. ตำบลหนองเทา ๔. ตำบลไชยบุรี (เฉพาะหมู่ที่ ๑,๓,๔,๕,๖,๗,๘, ๑๒,๑๓,๑๔ และ ๑๖)
๖	นาหว้า	๒	๒	๑	๑. เทศบาลตำบลนาหว้า ๒. ตำบลนาหว้า ๓. ตำบลนาคุณใหญ่ ๔. ตำบลนางัว (เฉพาะหมู่ที่ ๓,๔,๕,๑๐ และ ๑๒)
				๒	๑. ตำบลท่าเรือ ๒. ตำบลบ้านเสียว ๓. ตำบลเหล่าพัฒนา ๔. ตำบลนางัว (เฉพาะหมู่ที่ ๖,๗,๙,๑๑ และ ๑๓)
๗	ปลาปาก	๒	๒	๑	๑. ตำบลกุดาไ้ ๒. ตำบลนมะเขือ ๓. ตำบลมหาชัย ๔. ตำบลปลาปาก (เฉพาะหมู่ที่ ๓,๗,๘,๙,๑๐,๑๕ และ ๑๖)
				๒	๑. ตำบลโคกสูง ๒. ตำบลโคกสว่าง ๓. ตำบลหนองเทาใหญ่ ๔. ตำบลหนองฮี ๕. เทศบาลตำบลปลาปาก ๖. ตำบลปลาปาก (เฉพาะหมู่ที่ ๔,๖,๑๒ และ ๑๔)

ลำดับ ที่	อำเภอ	จำนวน สมาชิกที่ จะพึงมี ทั้งอำเภอ	จำนวน เขต เลือกตั้ง	เขต เลือกตั้ง ที่	ท้องที่ที่ประกอบเป็นเขตเลือกตั้ง
๘	โพธารวรรค์	๒	๒	๑	๑. เทศบาลตำบลโพธารวรรค์ ๒. ตำบลโพธารวรรค์ (เฉพาะหมู่ที่ ๔,๗,๘,๑๒, ๑๔ และ ๑๕) ๓. ตำบลโพธารบก ๔. ตำบลนาโน ๕. ตำบลนาขม้น
				๒	๑. ตำบลนาห้วยบ่อ ๒. ตำบลบ้านค้อ ๓. ตำบลโพธารจาน ๔. ตำบลโพธารวรรค์ (เฉพาะหมู่ที่ ๒,๓,๙,๑๐ และ ๑๓)
๙	เรณูนคร	๒	๒	๑	๑. เทศบาลตำบลเรณูนคร (เฉพาะตำบลเรณู) ๒. ตำบลเรณู (เฉพาะหมู่ที่ ๒,๓,๔,๘,๑๑,๑๒, ๑๓ และ ๑๔) ๓. ตำบลท่าลาด ๔. ตำบลนาขาม ๕. ตำบลเรณูใต้ ๖. ตำบลหนองย่างชั้น
				๒	๑. เทศบาลตำบลเรณูนคร (เฉพาะตำบลโพธารทอง) ๒. ตำบลโพธารทอง ๓. ตำบลโคกหินแฮ่ ๔. ตำบลนางาม ๕. ตำบลเรณู (เฉพาะหมู่ที่ ๖,๗ และ ๑๐)
๑๐	บ้านแพง	๒	๒	๑	๑. เทศบาลตำบลบ้านแพง ๒. ตำบลนางัว ๓. ตำบลไผ่ล้อม ๔. ตำบลโพธารทอง (เฉพาะหมู่ที่ ๔)
				๒	๑. ตำบลโพธารทอง (เฉพาะหมู่ที่ ๑,๒,๓,๕,๖,๗,๘, ๙ และ ๑๐) ๒. ตำบลหนองแวง ๓. ตำบลนาเข
๑๑	นาทม	๑	๑	๑	ทุกตำบลในเขตพื้นที่อำเภอ

ลำดับ ที่	อำเภอ	จำนวน สมาชิกที่ จะพึงมี ทั้งอำเภอ	จำนวน เขต เลือกตั้ง	เขต เลือกตั้ง ที่	ท้องที่ที่ประกอบเป็นเขตเลือกตั้ง
๑๒	วังยาง	๑	๑	๑	ทุกตำบลในเขตพื้นที่อำเภอ

ประกาศ ณ วันที่ ๑๕ กันยายน พ.ศ.๒๕๖๗



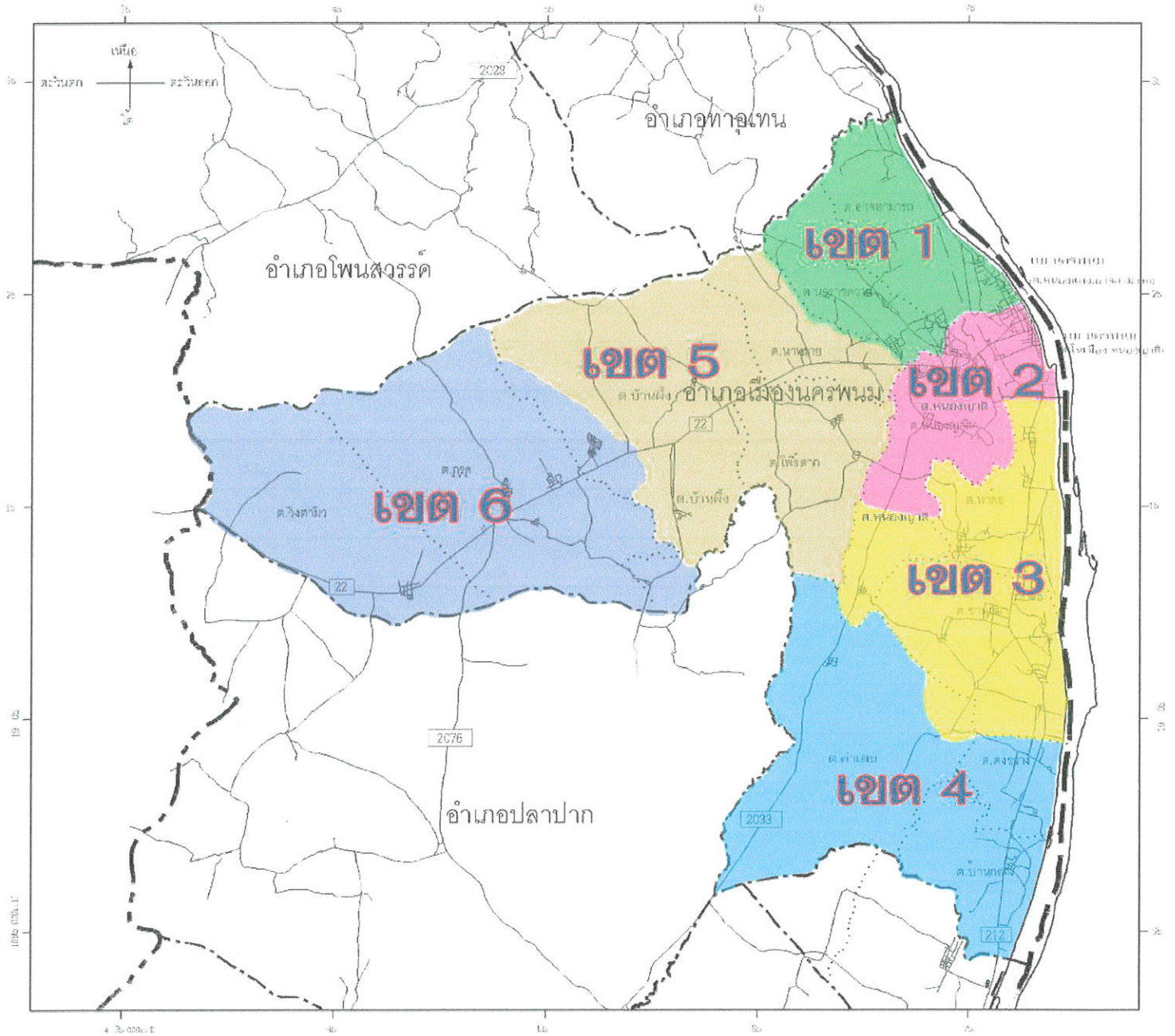
(นางสาวพิมล โพนทราย)

ผู้อำนวยการการเลือกตั้งประจำจังหวัดนครพนม

ร่างรูปแบบการแบ่งเขตเลือกตั้งสมาชิกสภาองค์การบริหารส่วนจังหวัดนครพนม

อำเภอเมืองนครพนม

รูปแบบที่ 2



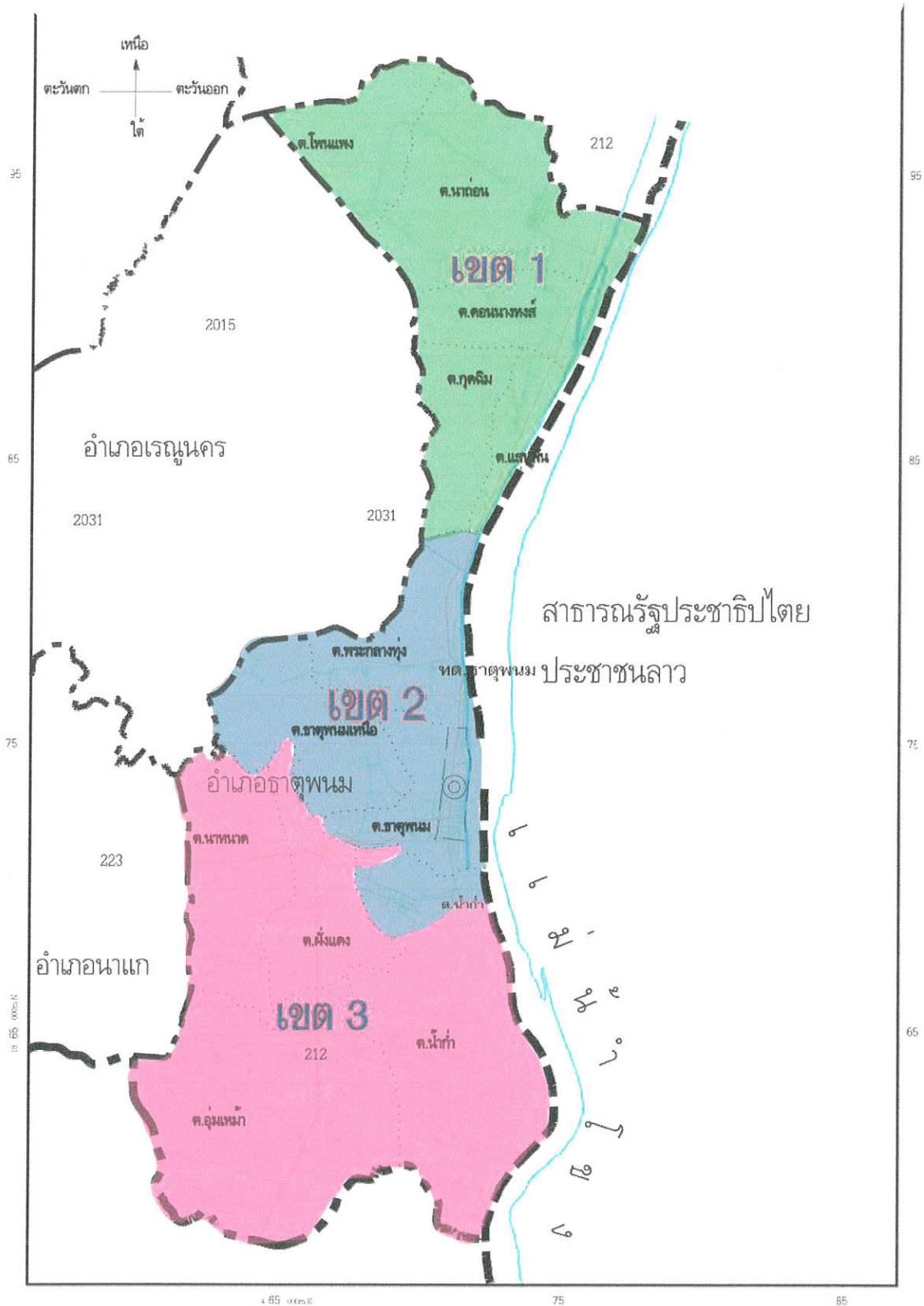
จำนวนราษฎรในเขตเลือกตั้ง

เขตเลือกตั้งที่ 1	=	24,282 คน
เขตเลือกตั้งที่ 2	=	24,430 คน
เขตเลือกตั้งที่ 3	=	22,880 คน
เขตเลือกตั้งที่ 4	=	24,863 คน
เขตเลือกตั้งที่ 5	=	22,994 คน
เขตเลือกตั้งที่ 6	=	22,916 คน
รวม	=	142,365 คน

* จำนวนราษฎรสัญชาติไทย ณ วันที่ 31 ธันวาคม 2566

อำเภอธาตุพนม

รูปแบบที่ 2



จำนวนราษฎรในเขตเลือกตั้ง

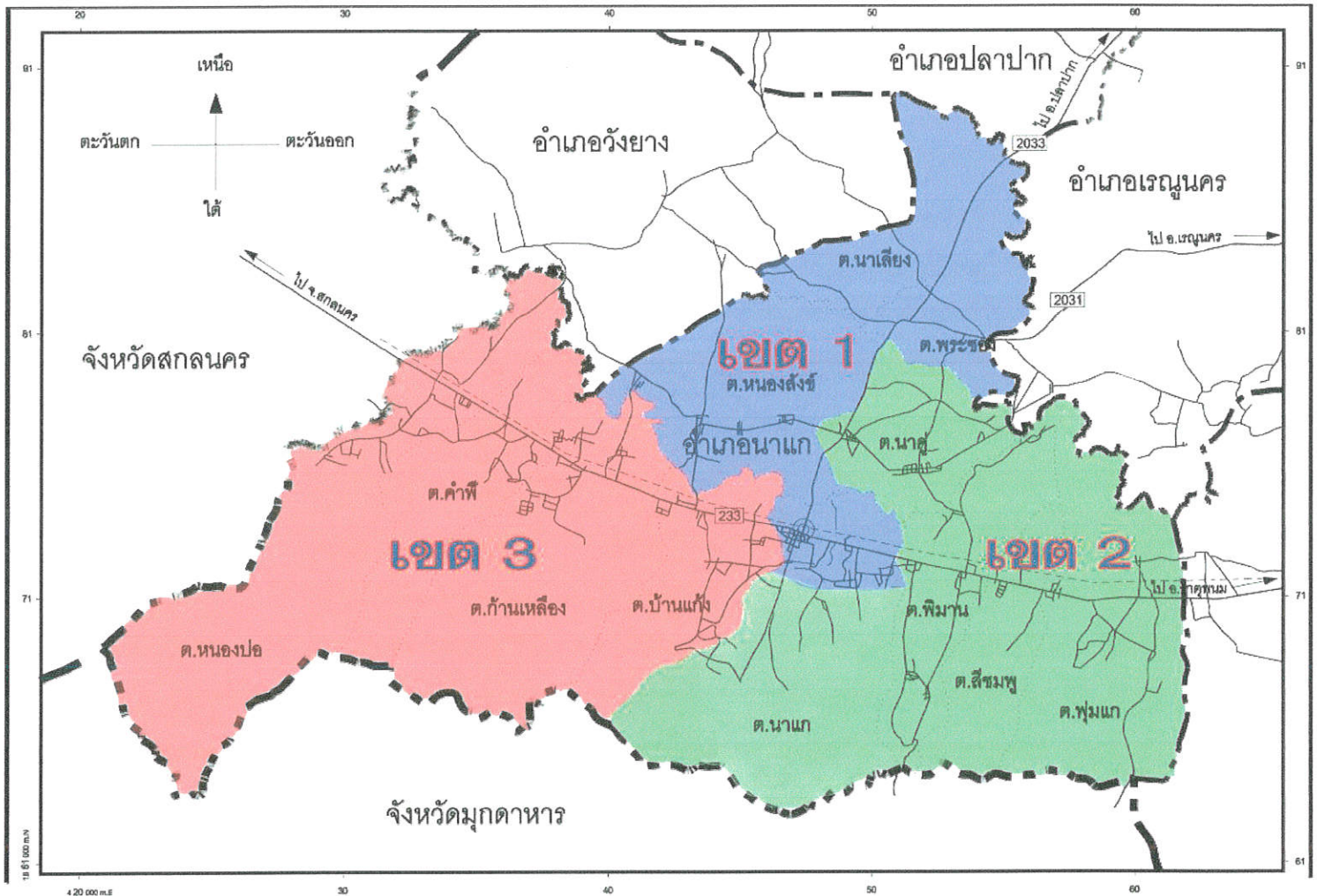
เขตเลือกตั้งที่ 1	= 27,732 คน
เขตเลือกตั้งที่ 2	= 26,652 คน
เขตเลือกตั้งที่ 3	= 26,714 คน
รวม	= 81,098 คน

* จำนวนราษฎรสัญชาติไทย ณ วันที่ 31 ธันวาคม 2566

ร่างรูปแบบการแบ่งเขตเลือกตั้งสมาชิกสภาองค์การบริหารส่วนจังหวัดนครพนม

อำเภอนาแก

รูปแบบที่ 2



จำนวนราษฎรในเขตเลือกตั้ง

เขตเลือกตั้งที่ 1 = 24,599 คน

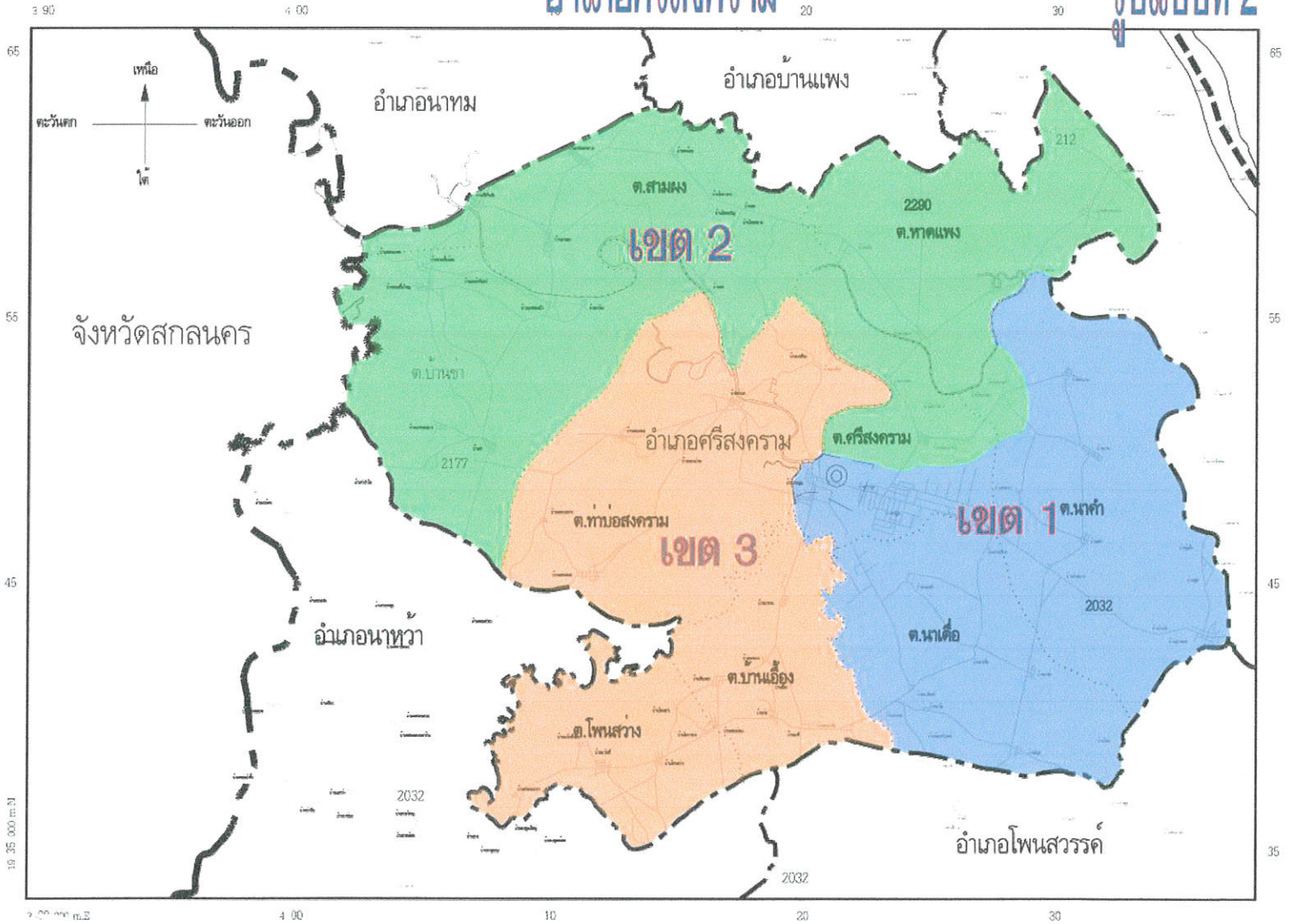
เขตเลือกตั้งที่ 2 = 25,864 คน

เขตเลือกตั้งที่ 3 = 25,720 คน

รวม = 76,183 คน

* จำนวนราษฎรสัญชาติไทย ณ วันที่ 31 ธันวาคม 2566

ร่างรูปแบบการแบ่งเขตเลือกตั้งสมาชิกสภาองค์การบริหารส่วนจังหวัดนครพนม อำเภอศรีสงคราม รูปแบบที่ 2



จำนวนราษฎรในเขตเลือกตั้ง

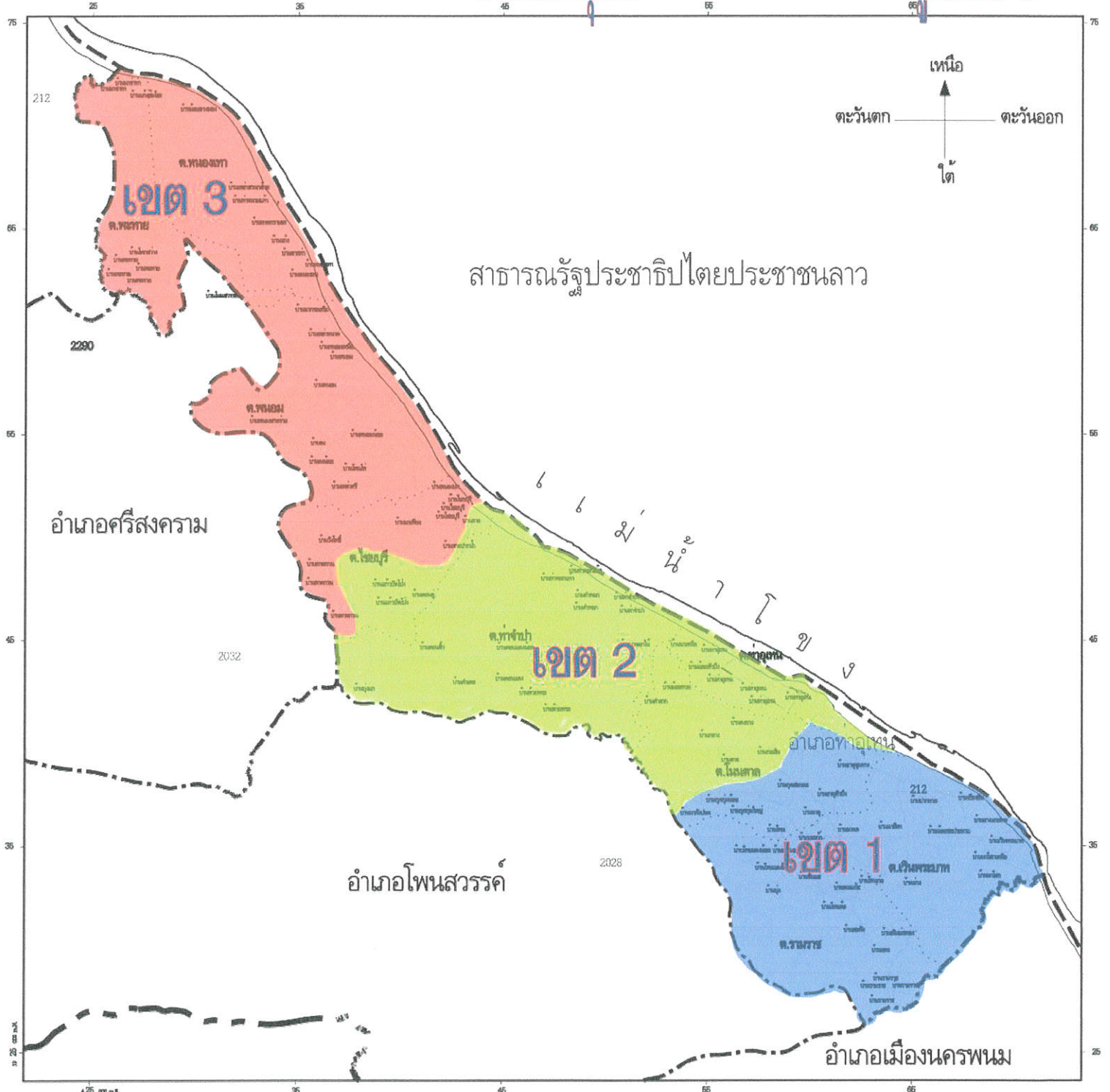
เขตเลือกตั้งที่ 1	=	23,209 คน
เขตเลือกตั้งที่ 2	=	23,799 คน
เขตเลือกตั้งที่ 3	=	22,367 คน
รวม	=	69,375 คน

* จำนวนราษฎรสัญชาติไทย ณ วันที่ 31 ธันวาคม 2566

ร่างรูปแบบการแบ่งเขตเลือกตั้งสมาชิกสภาองค์การบริหารส่วนจังหวัดนครพนม

อำเภอท่าอุเทน

รูปแบบที่ 2



สาธารณรัฐประชาธิปไตยประชาชนลาว

จำนวนราษฎรในเขตเลือกตั้ง

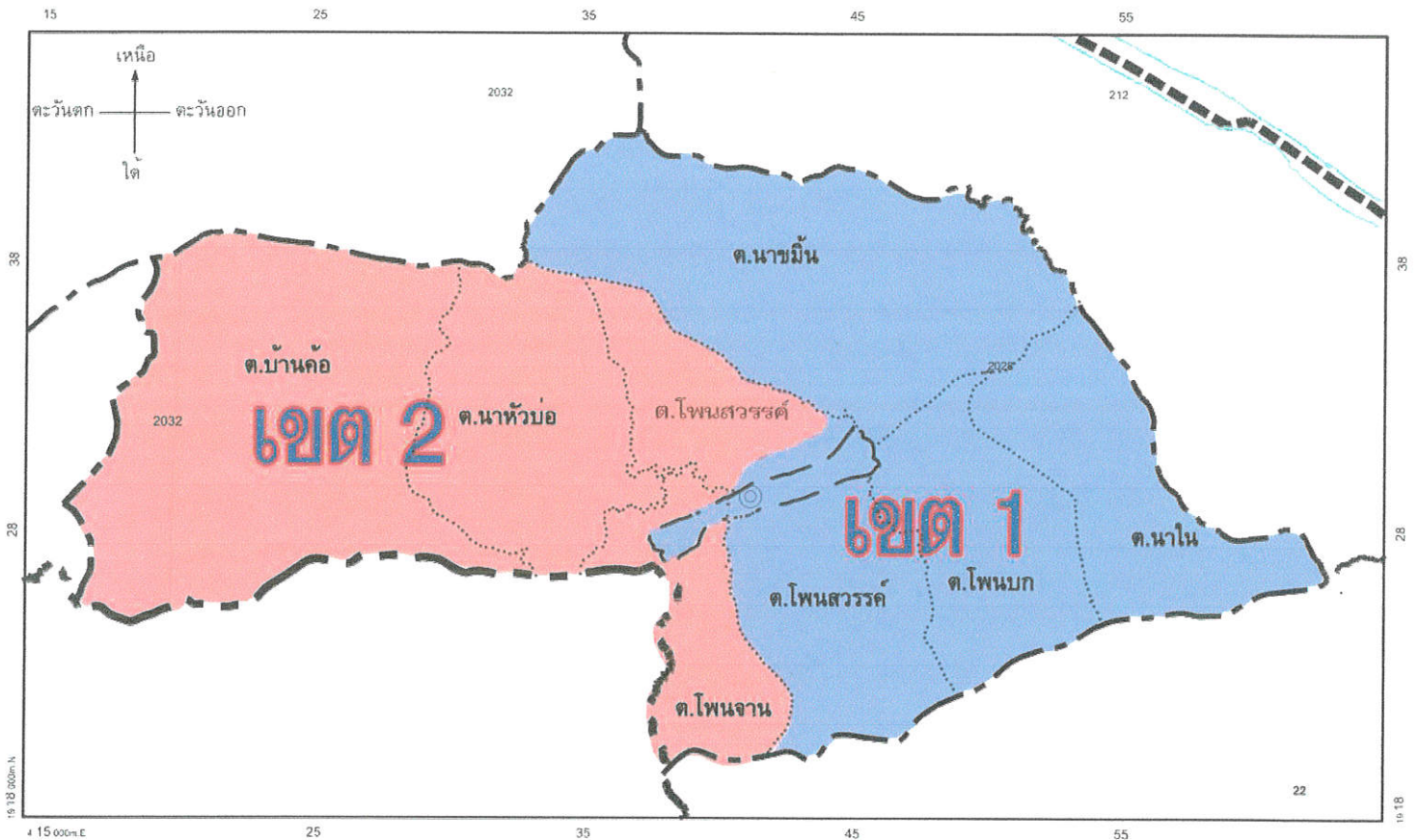
เขตเลือกตั้งที่ 1	=	19,204 คน
เขตเลือกตั้งที่ 2	=	20,104 คน
เขตเลือกตั้งที่ 3	=	19,881 คน
รวม	=	59,189 คน

*จำนวนราษฎรสัญชาติไทย ณ วันที่ 31 ธันวาคม 2566

ร่างรูปแบบการแบ่งเขตเลือกตั้งสมาชิกสภาองค์การบริหารส่วนจังหวัดนครพนม

อำเภอโพนสวรรค์

รูปแบบที่ 2



จำนวนราษฎรในเขตเลือกตั้ง

เขตเลือกตั้งที่ 1 = 30,144 คน

เขตเลือกตั้งที่ 2 = 27,860 คน

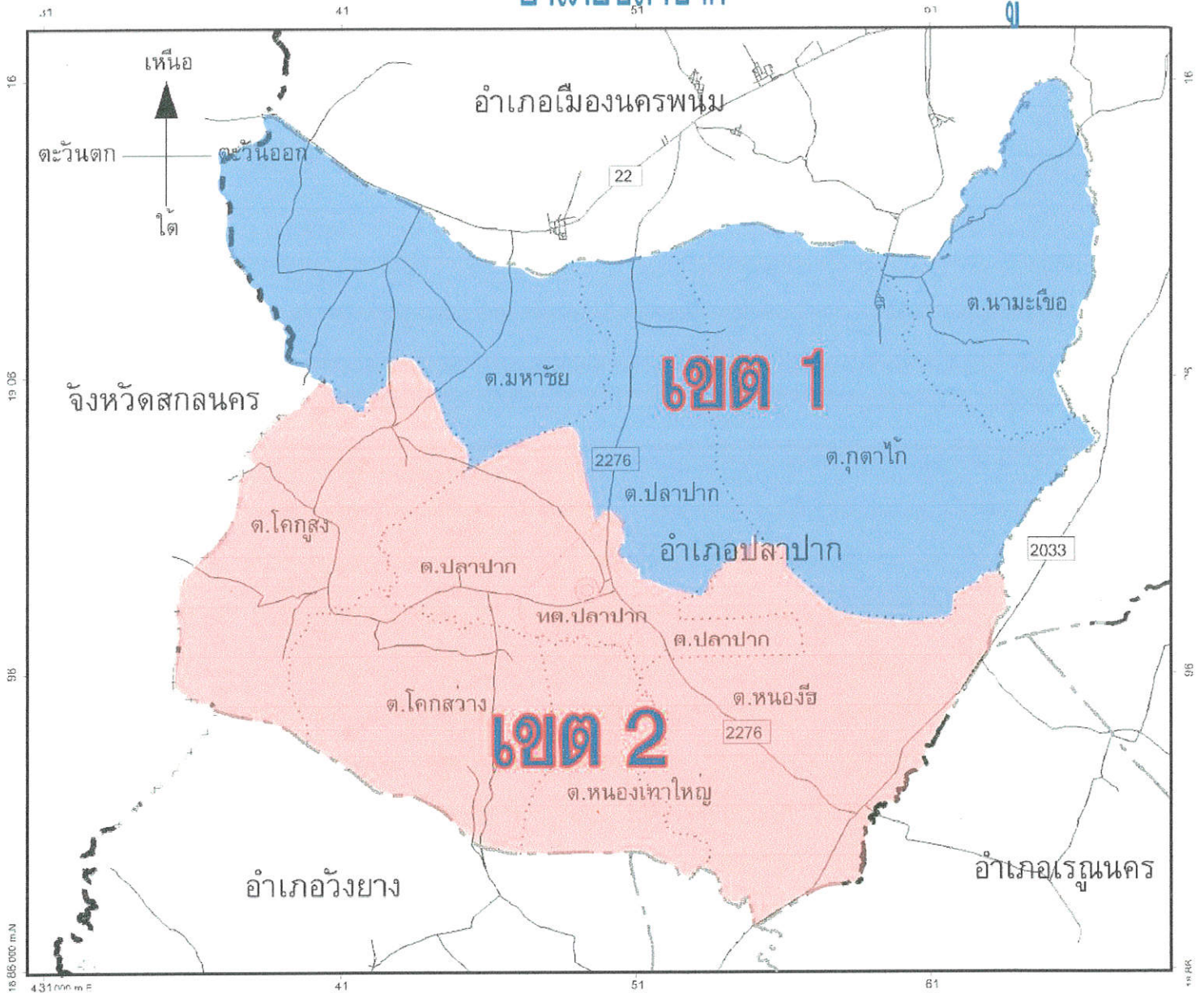
รวม = 58,004 คน

* จำนวนราษฎรสัญชาติไทย ณ วันที่ 31 ธันวาคม 2566

ร่างรูปแบบการแบ่งเขตเลือกตั้งสมาชิกสภาองค์การบริหารส่วนจังหวัดนครพนม

อำเภอปลาปาก

รูปแบบที่ 2



จำนวนราษฎรในเขตเลือกตั้ง

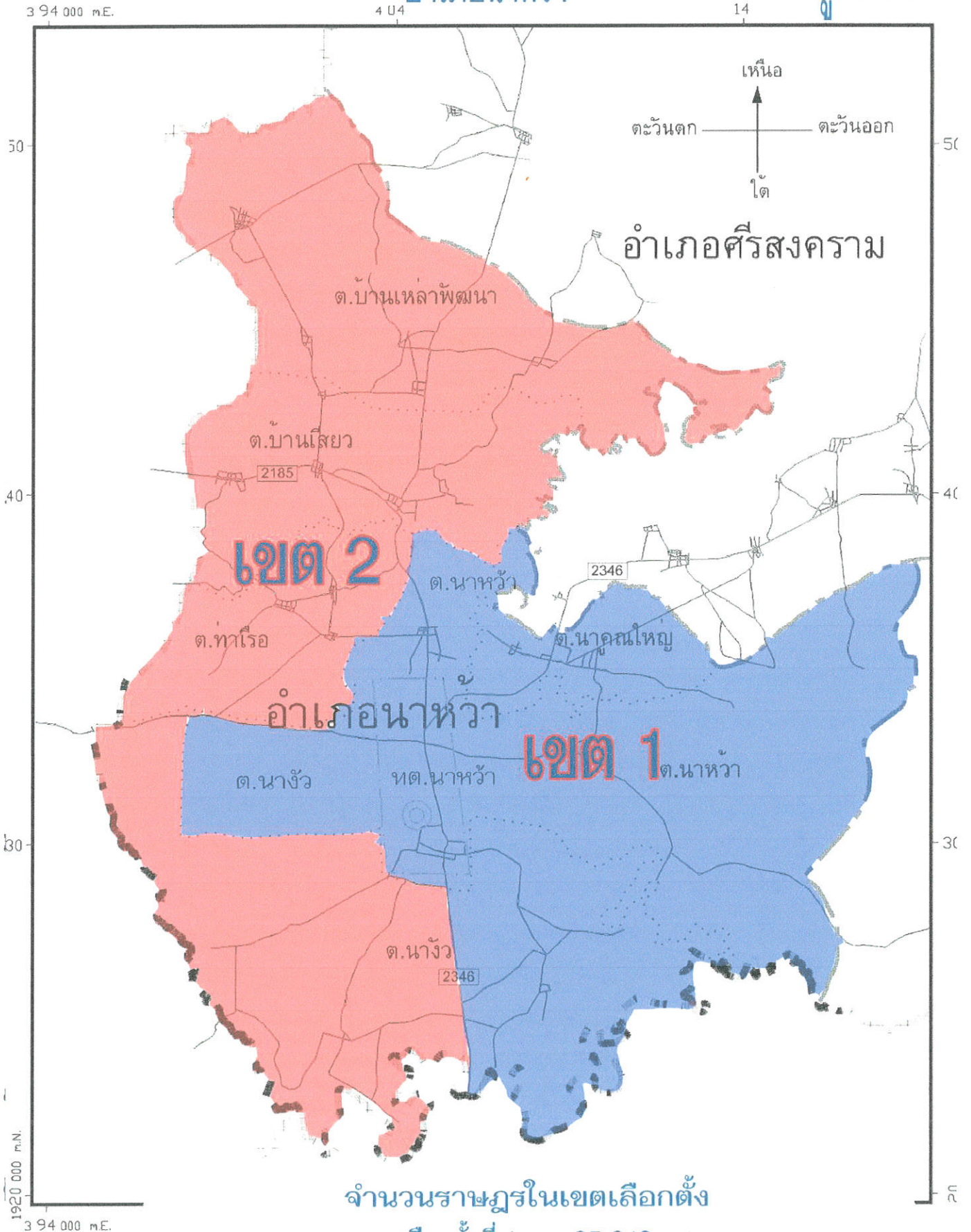
เขตเลือกตั้งที่ 1 = 26,901 คน

เขตเลือกตั้งที่ 2 = 27,376 คน

รวม = 54,277 คน

* จำนวนราษฎรสัญชาติไทย ณ วันที่ 31 ธันวาคม 2566

ร่างรูปแบบการแบ่งเขตเลือกตั้งสมาชิกสภาองค์การบริหารส่วนจังหวัดนครพนม อำเภอนาหว้า รูปแบบที่ 2



จำนวนราษฎรในเขตเลือกตั้ง

เขตเลือกตั้งที่ 1	=	25,642 คน
เขตเลือกตั้งที่ 2	=	26,248 คน
รวม	=	51,890 คน

* จำนวนราษฎรสัญชาติไทย ณ วันที่ 31 ธันวาคม 2566

ร่างรูปแบบการแบ่งเขตเลือกตั้งสมาชิกสภาองค์การบริหารส่วนจังหวัดนครพนม

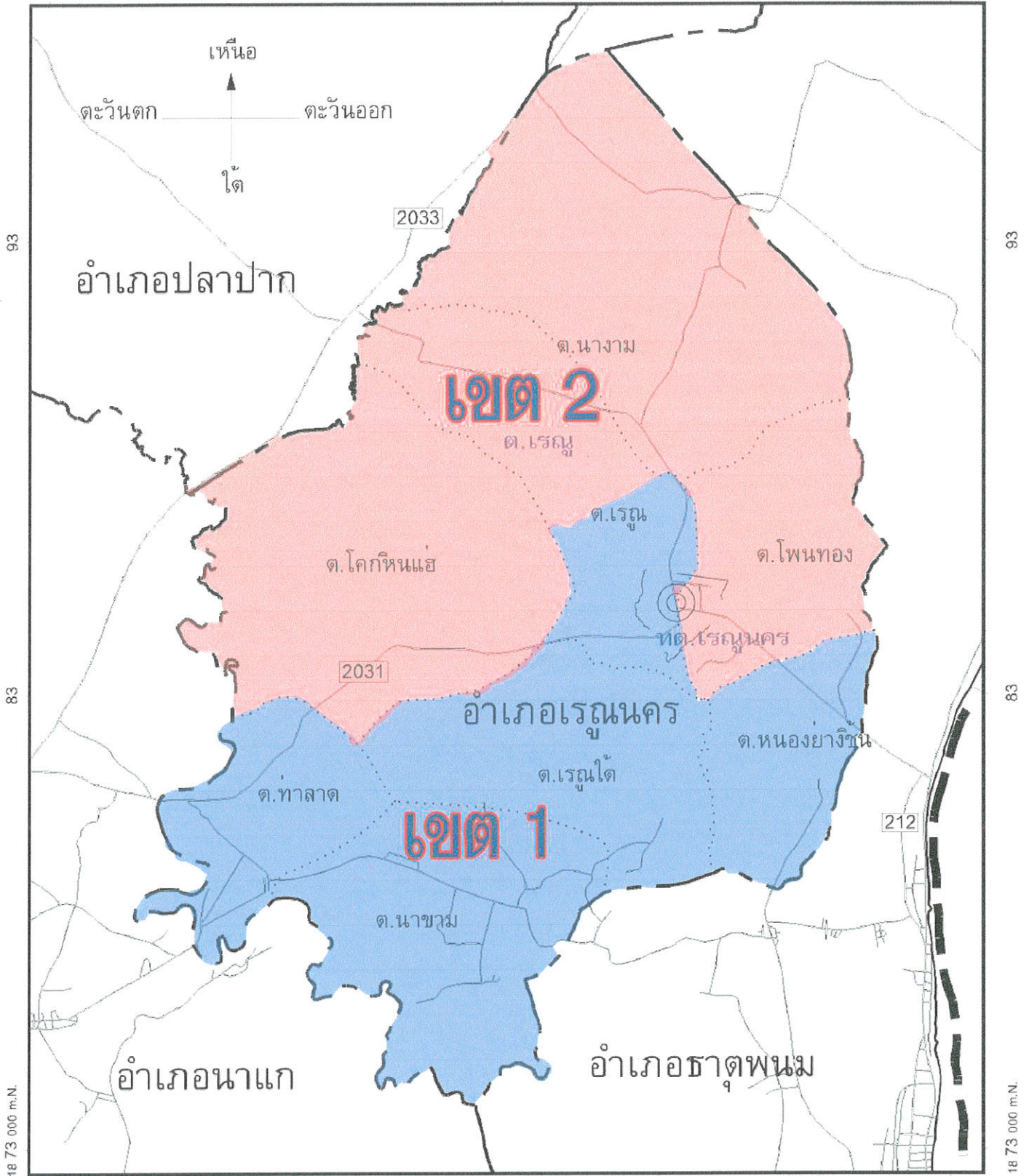
อำเภอเรณูนคร

รูปแบบที่ 2

4 52

62

72



จำนวนราษฎรในเขตเลือกตั้ง

เขตเลือกตั้งที่ 1	=	21,838 คน
เขตเลือกตั้งที่ 2	=	23,874 คน
รวม	=	45,712 คน

* จำนวนราษฎรสัญชาติไทย ณ วันที่ 31 ธันวาคม 2566

ร่างรูปแบบการแบ่งเขตเลือกตั้งสมาชิกสภาองค์การบริหารส่วนจังหวัดนครพนม

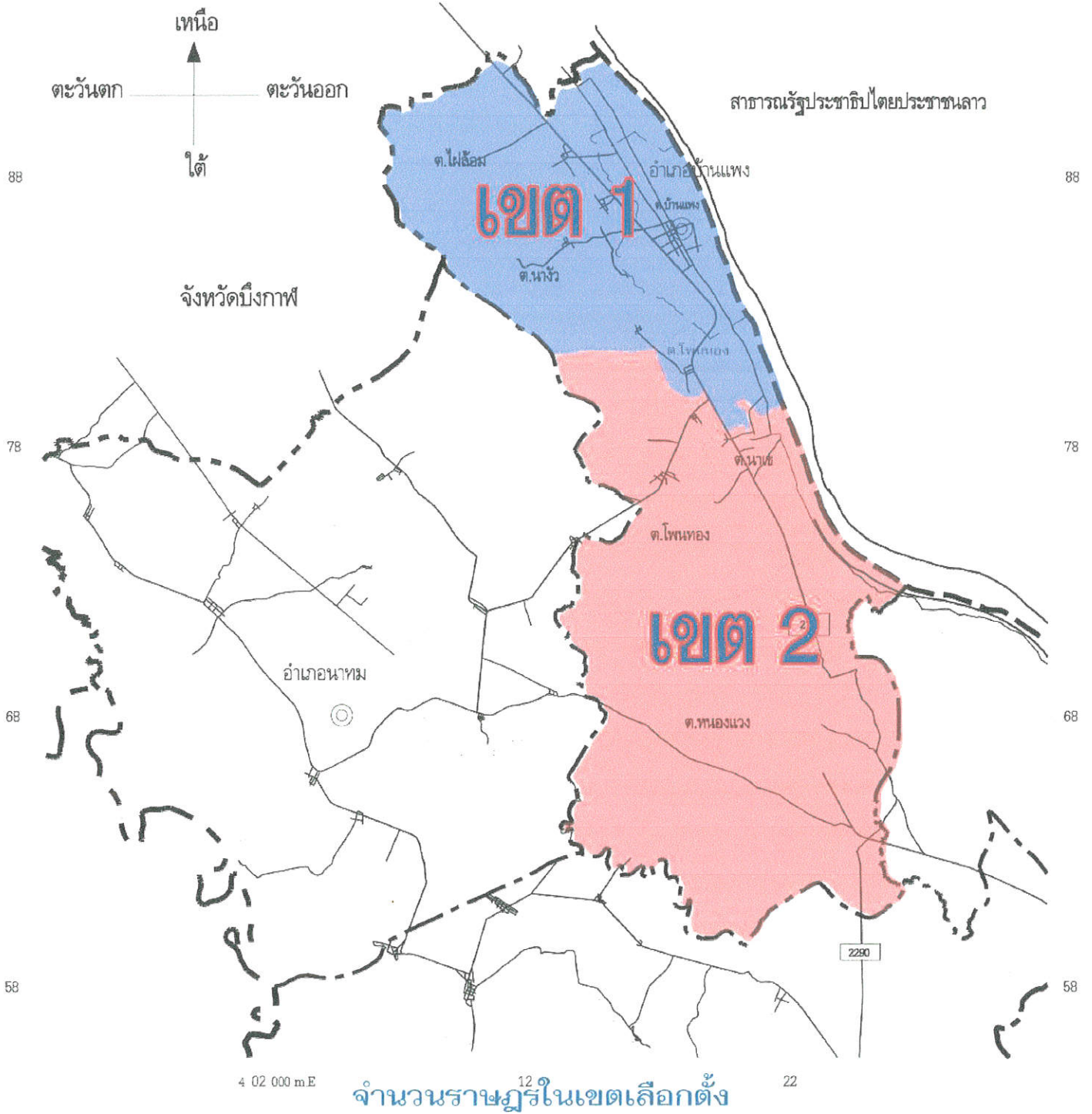
อำเภอบ้านแพง

รูปแบบที่ 2

4 02 000 m.E

12

22



* จำนวนราษฎรสัญชาติไทย ณ วันที่ 31 ธันวาคม 2566

ร่างรูปแบบการแบ่งเขตเลือกตั้งสมาชิกสภาองค์การบริหารส่วนจังหวัดนครพนม

อำเภอนาทม

รูปแบบที่ 2



จำนวนราษฎรในเขตเลือกตั้ง

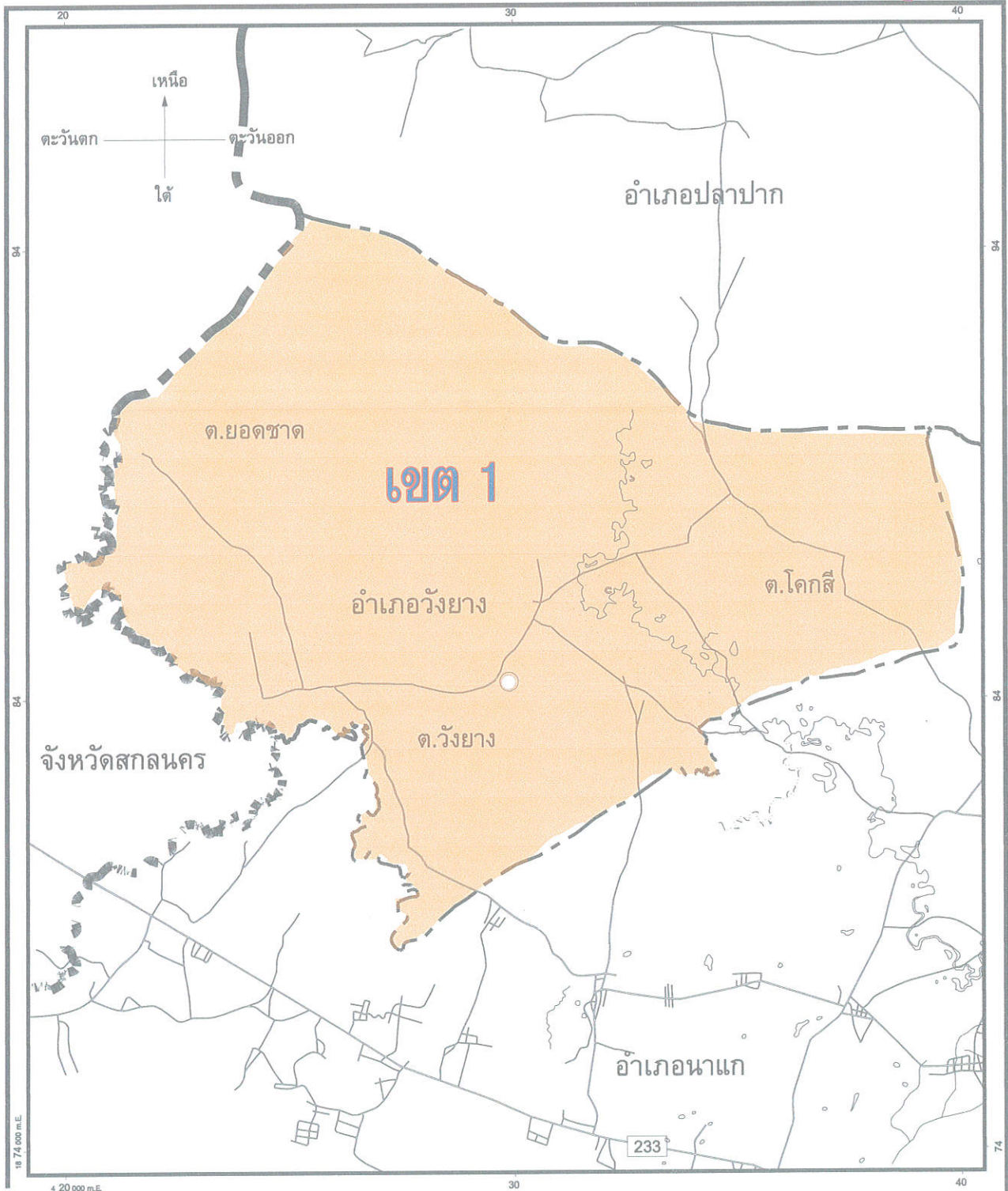
เขตเลือกตั้งที่ 1 = 23,699 คน

* จำนวนราษฎรสัญชาติไทย ณ วันที่ 31 ธันวาคม 2566

ร่างรูปแบบการแบ่งเขตเลือกตั้งสมาชิกสภาองค์การบริหารส่วนจังหวัดนครพนม

อำเภอวังยาง

รูปแบบที่ 2



จำนวนราษฎรในเขตเลือกตั้ง

เขตเลือกตั้งที่ 1 = 15,674 คน

* จำนวนราษฎรสัญชาติไทย ณ วันที่ 31 ธันวาคม 2566

การแบ่งเขตเลือกตั้งสมาชิกสภาองค์การบริหารส่วนจังหวัดนครพนม

พ.ศ. ๒๕๖๗

รูปแบบที่ ๓

ลำดับ ที่	อำเภอ	จำนวน สมาชิกที่ จะพึงมี ทั้งอำเภอ	จำนวน เขต เลือกตั้ง	เขต เลือกตั้ง ที่	ท้องที่ที่ประกอบเป็นเขตเลือกตั้ง
๑	เมืองนครพนม	๖	๖	๑	๑. เขตเทศบาลเมืองนครพนม - เริ่มต้นจากหลักเขตที่ ๑ บริเวณด้านหลังโรงเรียนกีฬาจังหวัดนครพนมไปทางทิศตะวันออกเฉียงเหนือผ่านทางหลวงแผ่นดินหมายเลข ๒๑๒ จนถึงหลักเขตที่ ๒ ซึ่งตั้งอยู่กลางแม่น้ำโขง เลี้ยวขวาไปทางทิศตะวันออกเฉียงใต้ตามแนวเขตเทศบาลเมืองนครพนมจนถึงจุดตัดระหว่างถนนสุนทรวิจิตรกับซอยพินิจพจนาลี้ยวขวาไปทางทิศตะวันตกไปจนถึงถนนพินิจรังสรรค์ เลี้ยวขวาไปทางทิศเหนือจนถึงถนนโพธิ์ศรี เลี้ยวซ้ายไปทางทิศตะวันตกตามถนนโพธิ์ศรีจนถึงถนนอภิบาลบัญชา เลี้ยวขวาไปทางทิศเหนือจนถึงถนนนิตโย (ทางหลวงแผ่นดินหมายเลข ๒๒) เลี้ยวซ้ายไปทางทิศตะวันตกตามถนนนิตโยจนถึงเส้นแนวเขตเทศบาลเมืองนครพนมบริเวณสะพานข้ามห้วยฮ่องฮอด เลี้ยวขวาไปทางทิศเหนือตามลำห้วยฮ่องฮอดจนถึงหลักเขตที่ ๖ บริเวณปากห้วยหนองเป้น ตรงไปทางทิศเหนือเป็นเส้นตรงตามแนวเขตเทศบาลเมืองนครพนมจนถึงหลักเขตที่ ๑ ซึ่งเป็นจุดเริ่มต้น ๒. ตำบลอาจสามารถ
				๒	๑. เขตเทศบาลเมืองนครพนม - เริ่มต้นจากหลักเขตที่ ๓ ซึ่งอยู่กลางแม่น้ำโขงไปทางทิศเหนือตามเส้นแนวเขตเทศบาลเมืองนครพนมจนถึงจุดตัดระหว่างถนนสุนทรวิจิตรกับซอยพินิจพจนาลี้ยวซ้ายไปทางทิศตะวันตกไปจนถึงถนนพินิจรังสรรค์ เลี้ยวขวาไปทางทิศเหนือจนถึงถนนโพธิ์ศรี เลี้ยวซ้ายไปทางทิศตะวันตกตามถนนโพธิ์ศรีจนถึงถนนอภิบาลบัญชา เลี้ยวขวาไปทางทิศเหนือจนถึงถนนนิตโย (ทางหลวงแผ่นดินหมายเลข ๒๒) เลี้ยวซ้ายไปทางทิศตะวันตกตามถนนนิตโยจนถึงเส้นแนวเขตเทศบาลเมือง

ลำดับ ที่	อำเภอ	จำนวน สมาชิกที่ จะพึงมี ทั้งอำเภอ	จำนวน เขต เลือกตั้ง	เขต เลือกตั้ง ที่	ท้องที่ที่ประกอบเป็นเขตเลือกตั้ง
				๒	นครพนมไปทางทิศใต้ตามลำห้วยฮ่องฮอดตามแนวเขตเทศบาลเมืองนครพนมจนถึงหลักเขตที่ ๕ บริเวณสะพานข้ามห้วยฮ่องฮอด ถนนประชา ร่วมมิตรเลี้ยวซ้ายไปทางทิศตะวันออกตามแนวเขตเทศบาลเมืองนครพนม ผ่านทางหลวงแผ่นดินหมายเลข ๒๑๒ ผ่านหลักเขตที่ ๔ ซึ่งอยู่บริเวณด้านทิศใต้ของสำนักงานแขวงทางหลวงนครพนม ไปจนถึงหลักเขตที่ ๓ ซึ่งเป็นจุดเริ่มต้น ๒. ตำบลนาราชควาย ๓. ตำบลหนองญาติ (เฉพาะหมู่ที่ ๑,๒,๓,๔,๕,๖, ๑๐ และ ๑๒)
				๓	๑. ตำบลท่าค้อ ๒. ตำบลขามเฒ่า ๓. ตำบลดงขวาง
				๔	๑. ตำบลคำเดย ๒. ตำบลบ้านกลาง ๓. ตำบลหนองญาติ (เฉพาะหมู่ที่ ๘,๙ และ ๑๑)
				๕	๑. ตำบลนาทราย ๒. ตำบลโพธิ์ตาก ๓. ตำบลบ้านผึ้ง (เฉพาะหมู่ที่ ๑,๒,๓,๔,๖,๘,๙, ๑๓,๑๔,๑๕ และ ๑๖) ๔. ตำบลหนองญาติ (เฉพาะหมู่ที่ ๗ และ ๑๓)
				๖	๑. ตำบลกรูคู ๒. ตำบลวังตามัว ๓. ตำบลบ้านผึ้ง (เฉพาะหมู่ที่ ๕,๗,๑๐,๑๑,๑๒, ๑๗,๑๘,๑๙,๒๐,๒๑,๒๒ และ ๒๓)
๒	ธาตุพนม	๓	๓	๑	๑. ตำบลโพนแพง ๒. ตำบลนาถ่อน ๓. ตำบลคอนนางหงส์ ๔. ตำบลกุดฉิม ๕. ตำบลแสนพัน (เฉพาะหมู่ที่ ๑,๒,๔,๕,๖ และ ๗)
				๒	๑. ตำบลแสนพัน (เฉพาะหมู่ที่ ๓ และ ๘) ๒. ตำบลพระกลางทุ่ง ๓. ตำบลธาตุพนมเหนือ ๔. เทศบาลตำบลธาตุพนม (เฉพาะตำบลธาตุพนมเหนือ) ๕. ตำบลฝั่งแดง ๖. ตำบลนาหนาด

ลำดับ ที่	อำเภอ	จำนวน สมาชิกที่ จะพึงมี ทั้งอำเภอ	จำนวน เขต เลือกตั้ง	เขต เลือกตั้ง ที่	ท้องที่ที่ประกอบเป็นเขตเลือกตั้ง
				๓	๑. เทศบาลตำบลธาตุพนม (เฉพาะตำบลธาตุพนม) ๒. ตำบลธาตุพนม ๓. ตำบลน้ำก่ำ ๔. ตำบลอุ่มเหมา
๓	นาแก	๓	๓	๑	๑. เทศบาลตำบลนาแก ๒. ตำบลนาเลียง ๓. ตำบลพระซอง ๔. ตำบลหนองสังข์ ๕. ตำบลนาคู (เฉพาะหมู่ที่ ๑,๓,๕,๑๐ และ ๑๑)
				๒	๑. ตำบลนาแก ๒. ตำบลพุ่มแก ๓. ตำบลพิมาน ๔. ตำบลสีชมพู ๕. ตำบลนาคู (เฉพาะหมู่ที่ ๒,๔,๖,๗,๘ และ ๙)
				๓	๑. ตำบลก้านเหลือง ๒. ตำบลคำพิ ๓. ตำบลบ้านแก้ง ๔. ตำบลหนองบ่อ
๔	ศรีสงคราม	๓	๓	๑	๑. เทศบาลตำบลศรีสงคราม ๒. ตำบลศรีสงคราม ๓. ตำบลบ้านข่า ๔. ตำบลท่าบ่อสงคราม ๕. ตำบลบ้านเอื้อง (เฉพาะหมู่ที่ ๘,๙ และ ๑๔)
				๒	๑. ตำบลนาคำ ๒. ตำบลหาดแพง ๓. ตำบลสามผง
				๓	๑. ตำบลโพนสว่าง ๒. ตำบลบ้านเอื้อง (เฉพาะหมู่ที่ ๑,๒,๓,๔,๕,๖, ๗,๑๐,๑๑,๑๒,๑๓,๑๕ และ ๑๖) ๓. ตำบลนาเตือ
๕	ท่าอุเทน	๓	๓	๑	๑. ตำบลรามราช ๒. ตำบลเวินพระบาท ๓. ตำบลโนนตาล (เฉพาะหมู่ที่ ๒,๓,๔,๕,๖,๗,๘, ๙,๑๓ และ ๑๔)

ลำดับ ที่	อำเภอ	จำนวน สมาชิกที่ จะพึงมี ทั้งอำเภอ	จำนวน เขต เลือกตั้ง	เขต เลือกตั้ง ที่	ท้องที่ที่ประกอบเป็นเขตเลือกตั้ง
				๒	๑. เทศบาลตำบลท่าอุเทน ๒. ตำบลท่าจำปา ๓. ตำบลไชยบุรี (เฉพาะหมู่ที่ ๑,๒,๓,๔,๖,๗,๑๑ และ ๑๖) ๔. ตำบลโนนตาล (เฉพาะหมู่ที่ ๑,๑๐,๑๑,๑๒, และ ๑๕)
				๓	๑. ตำบลพนอม ๒. ตำบลพะทาย ๓. ตำบลหนองเทา ๔. ตำบลไชยบุรี (เฉพาะหมู่ที่ ๕,๘,๙,๑๐,๑๒,๑๓, ๑๔,๑๕ และ ๑๗)
๖	นาหว้า	๒	๒	๑	๑. ตำบลนาคุณใหญ่ ๒. ตำบลนางัว ๓. เทศบาลตำบลนาหว้า ๔. ตำบลนาหว้า (เฉพาะหมู่ที่ ๖,๗,๑๐,๑๑,๑๒, ๑๓ และ ๑๔)
				๒.	๑. ตำบลท่าเรือ ๒. ตำบลบ้านเสี้ยว ๓. ตำบลเหล่าพัฒนา ๔. ตำบลนาหว้า (เฉพาะหมู่ที่ ๘,๙ และ ๑๕)
๗	ปลาปาก	๒	๒	๑	๑. ตำบลโคกสว่าง ๒. ตำบลโคกสูง ๓. ตำบลมหาชัย ๔. เทศบาลตำบลปลาปาก ๕. ตำบลปลาปาก (เฉพาะหมู่ที่ ๓,๖,๗,๘,๙,๑๐ ๑๒,๑๕ และ ๑๖)
				๒	๑. ตำบลกุตาไก้ ๒. ตำบลنامهเชื้อ ๓. ตำบลหนองฮี ๔. ตำบลหนองเทาใหญ่ ๕. ตำบลปลาปาก (เฉพาะหมู่ที่ ๔ และ ๑๔)
๘	โพนสวรรค์	๒	๒	๑	๑. เทศบาลตำบลโพนสวรรค์ ๒. ตำบลโพนจาน ๓. ตำบลนาหัวบ่อ ๔. ตำบลบ้านค้อ

ลำดับ ที่	อำเภอ	จำนวน สมาชิกที่ จะพึงมี ทั้งอำเภอ	จำนวน เขต เลือกตั้ง	เขต เลือกตั้ง ที่	ท้องที่ที่ประกอบเป็นเขตเลือกตั้ง
				๒	๑. ตำบลโพนสวรรค์ ๒. ตำบลโพนบก ๓. ตำบลนาขมื่น ๔. ตำบลนาโน
๙	เรณูนคร		๒	๑	๑. เทศบาลตำบลเรณูนคร (เฉพาะตำบลเรณู) ๒. ตำบลเรณู ๓. ตำบลโคกหินแฮ่ ๔. ตำบลท่าลาด ๕. ตำบลนางาม (เฉพาะหมู่ที่ ๑,๒,๖,๘,๙,๑๐ และ ๑๓)
				๒	๑. เทศบาลตำบลเรณูนคร (เฉพาะตำบลโพนทอง) ๒. ตำบลโพนทอง ๓. ตำบลหนองย่างขึ้น ๔. ตำบลนาขาม ๕. ตำบลเรณูใต้ ๖. ตำบลนางาม (เฉพาะหมู่ที่ ๓,๔,๕,๗,๑๑,๑๒ และ ๑๔)
๑๐	บ้านแพง	๒	๒	๑	๑. เทศบาลตำบลบ้านแพง (เฉพาะหมู่ที่ ๔,๕,๖ ๗,๘ และ ๑๒) ๒. ตำบลนางิ้ว ๓. ตำบลไผ่ล้อม ๔. ตำบลโพนทอง
				๒	๑. เทศบาลตำบลบ้านแพง (เฉพาะหมู่ที่ ๑,๒,๓, ๙,๑๐,๑๑,๑๓ และ ๑๔) ๒. ตำบลนาเข ๓. ตำบลหนองแวง
๑๑	นาทม	๑	๑	๑	ทุกตำบลในเขตพื้นที่อำเภอ
๑๒	วังยาง	๑	๑	๑	ทุกตำบลในเขตพื้นที่อำเภอ

ประกาศ ณ วันที่ ๑๕ กันยายน พ.ศ.๒๕๖๗



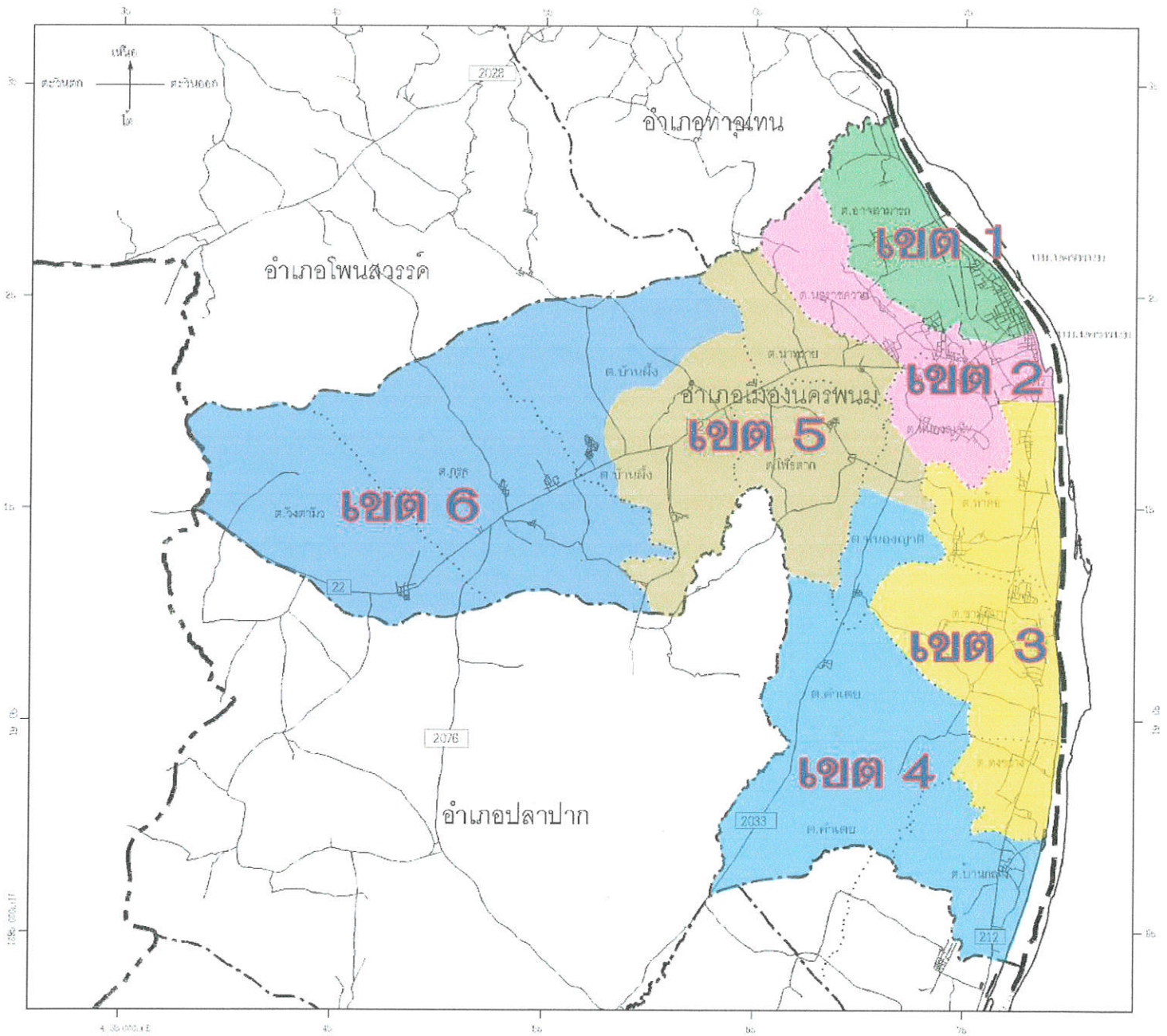
(นางสาวพิมล โพนทราย)

ผู้อำนวยการการเลือกตั้งประจำจังหวัดนครพนม

ร่างรูปแบบการแบ่งเขตเลือกตั้งสมาชิกสภาองค์การบริหารส่วนจังหวัดนครพนม

อำเภอเมืองนครพนม

รูปแบบที่ 3



จำนวนราษฎรในเขตเลือกตั้ง

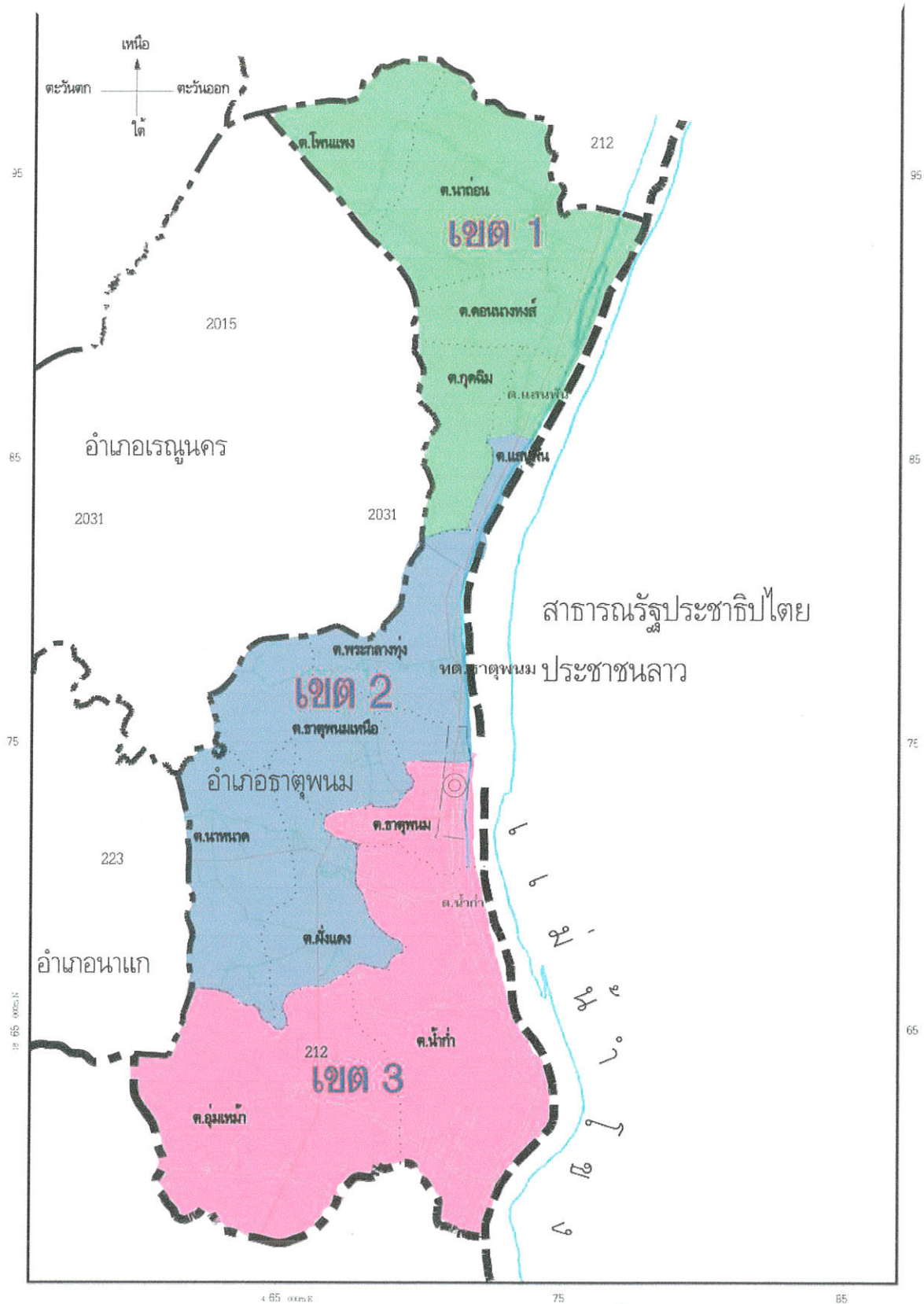
เขตเลือกตั้งที่ 1	=	23,074 คน
เขตเลือกตั้งที่ 2	=	23,206 คน
เขตเลือกตั้งที่ 3	=	23,943 คน
เขตเลือกตั้งที่ 4	=	23,800 คน
เขตเลือกตั้งที่ 5	=	22,845 คน
เขตเลือกตั้งที่ 6	=	24,867 คน
รวม	=	142,365 คน

* จำนวนราษฎรสัญชาติไทย ณ วันที่ 31 ธันวาคม 2566

ร่างรูปแบบการแบ่งเขตเลือกตั้งสมาชิกสภาองค์การบริหารส่วนจังหวัดนครพนม

อำเภอธาตุพนม

รูปแบบที่ 3



จำนวนราษฎรในเขตเลือกตั้ง

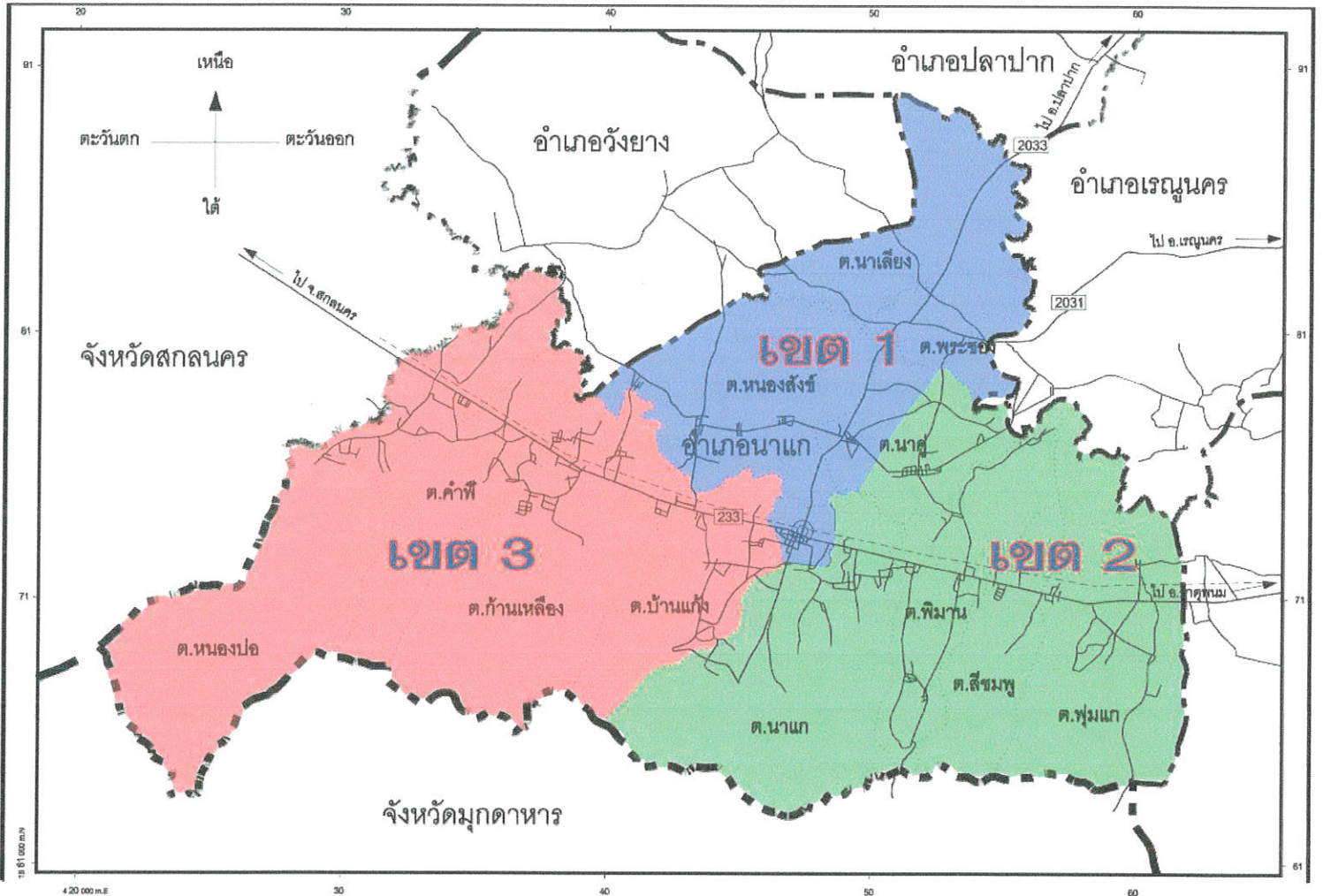
เขตเลือกตั้งที่ 1	= 26,386 คน
เขตเลือกตั้งที่ 2	= 26,513 คน
เขตเลือกตั้งที่ 3	= 28,199 คน
รวม	= 81,098 คน

* จำนวนราษฎรสัญชาติไทย ณ วันที่ 31 ธันวาคม 2566

ร่างรูปแบบการแบ่งเขตเลือกตั้งสมาชิกสภาองค์การบริหารส่วนจังหวัดนครพนม

อำเภอนาแก

รูปแบบที่ 3



จำนวนราษฎรในเขตเลือกตั้ง

เขตเลือกตั้งที่ 1 = 26,081 คน

เขตเลือกตั้งที่ 2 = 24,328 คน

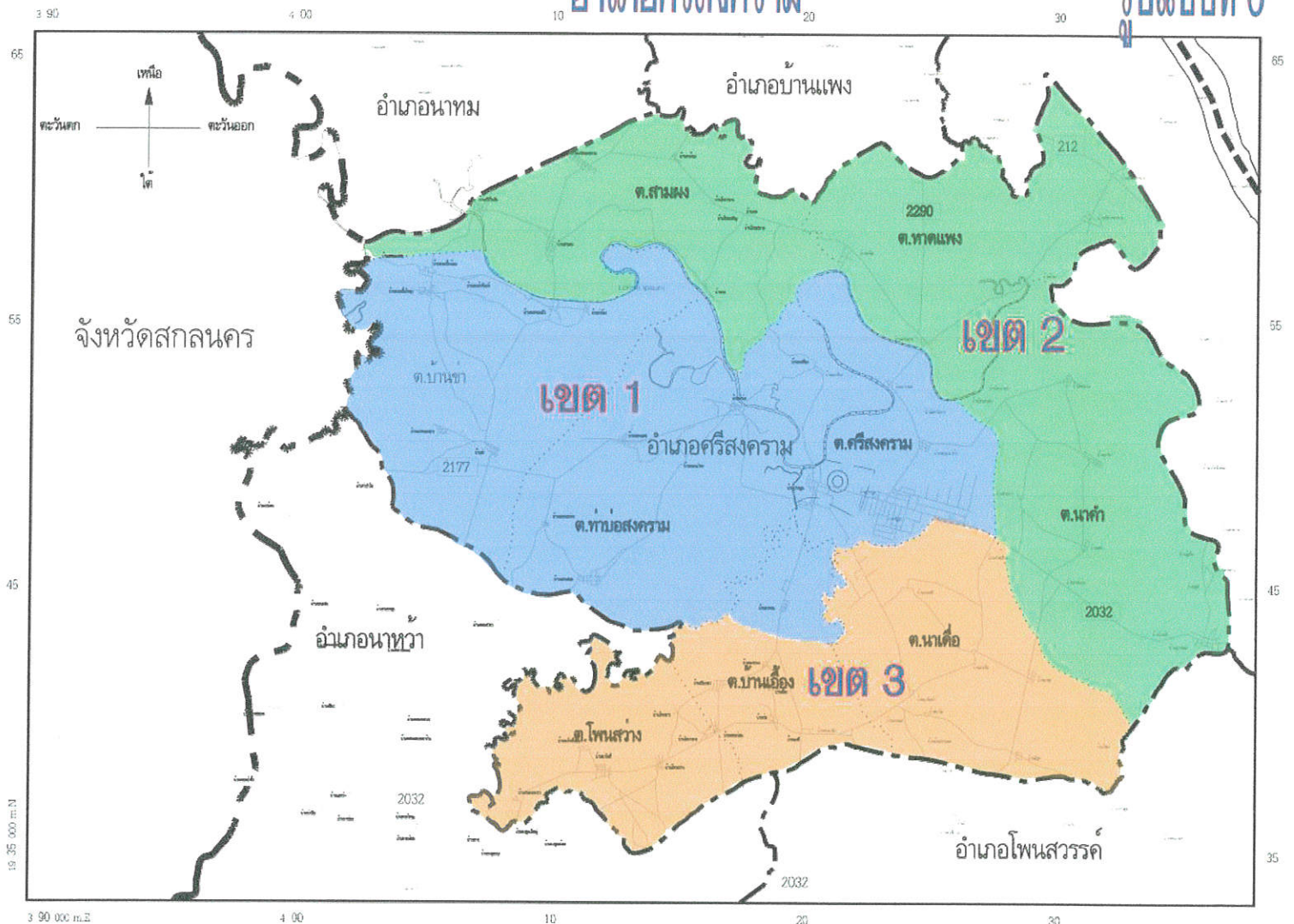
เขตเลือกตั้งที่ 3 = 25,720 คน

รวม = 76,183 คน

* จำนวนราษฎรสัญชาติไทย ณ วันที่ 31 ธันวาคม 2566

ร่างรูปแบบการแบ่งเขตเลือกตั้งสมาชิกสภาองค์การบริหารส่วนจังหวัดนครพนม อำเภอศรีสงคราม

รูปแบบที่ 3



จำนวนราษฎรในเขตเลือกตั้ง

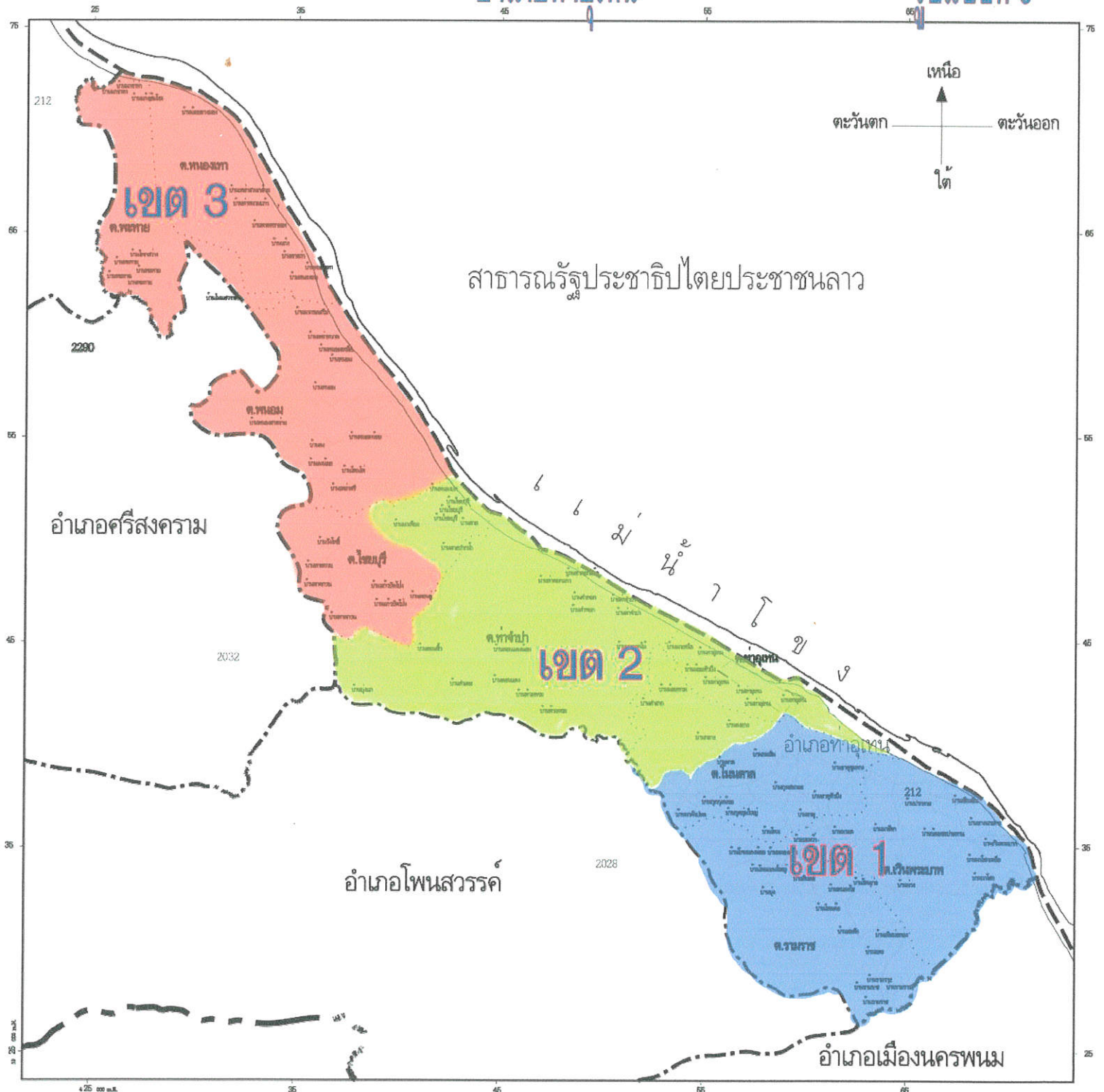
เขตเลือกตั้งที่ 1	=	22,894 คน
เขตเลือกตั้งที่ 2	=	23,861 คน
เขตเลือกตั้งที่ 3	=	22,620 คน
รวม	=	69,375 คน

* จำนวนราษฎรสัญชาติไทย ณ วันที่ 31 ธันวาคม 2566

ร่างรูปแบบการแบ่งเขตเลือกตั้งสมาชิกสภาองค์การบริหารส่วนจังหวัดนครพนม

อำเภอท่าอุเทน

รูปแบบที่ 3



จำนวนราษฎรในเขตเลือกตั้ง

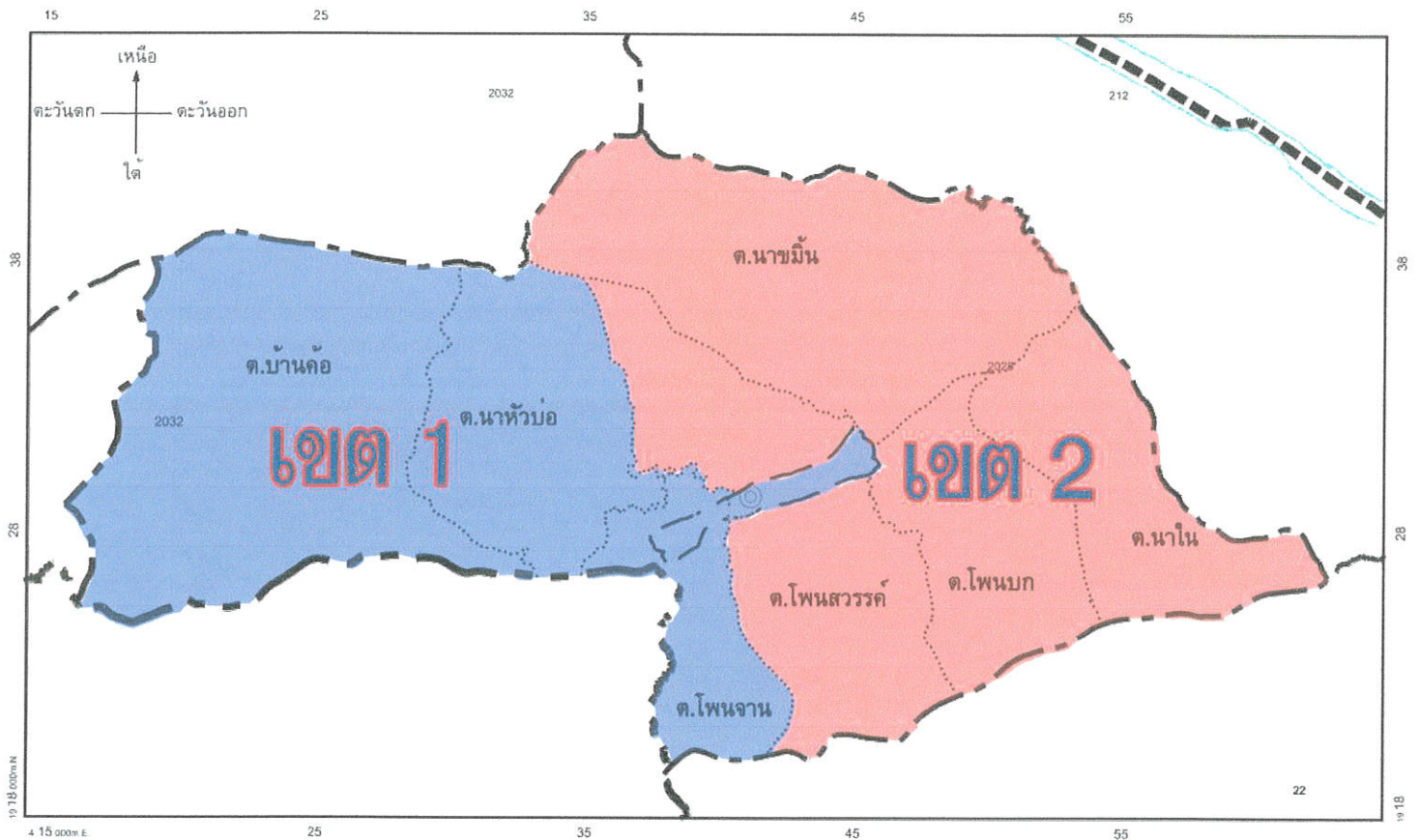
เขตเลือกตั้งที่ 1	=	19,896 คน
เขตเลือกตั้งที่ 2	=	19,760 คน
เขตเลือกตั้งที่ 3	=	19,533 คน
รวม	=	59,189 คน

* จำนวนราษฎรสัญชาติไทย ณ วันที่ 31 ธันวาคม 2566

ร่างรูปแบบการแบ่งเขตเลือกตั้งสมาชิกสภาองค์การบริหารส่วนจังหวัดนครพนม

อำเภอโพนสวรรค์

รูปแบบที่ 3



จำนวนราษฎรในเขตเลือกตั้ง

เขตเลือกตั้งที่ 1 = 29,610 คน

เขตเลือกตั้งที่ 2 = 28,394 คน

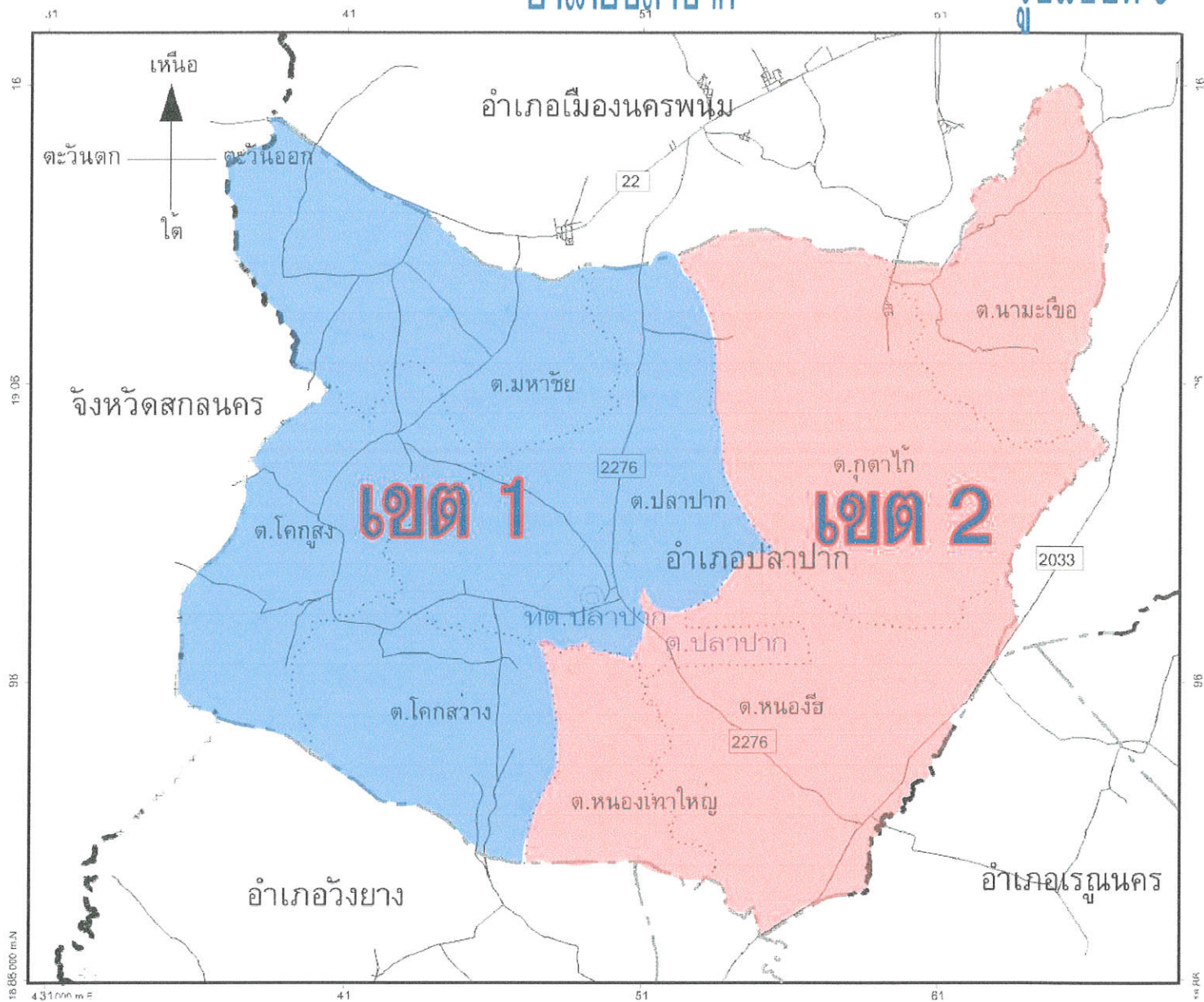
รวม = 58,004 คน

* จำนวนราษฎรสัญชาติไทย ณ วันที่ 31 ธันวาคม 2566

ร่างรูปแบบการแบ่งเขตเลือกตั้งสมาชิกสภาองค์การบริหารส่วนจังหวัดนครพนม

อำเภอปลาปาก

รูปแบบที่ 3



จำนวนราษฎรในเขตเลือกตั้ง

เขตเลือกตั้งที่ 1 = 26,378 คน

เขตเลือกตั้งที่ 2 = 27,899 คน

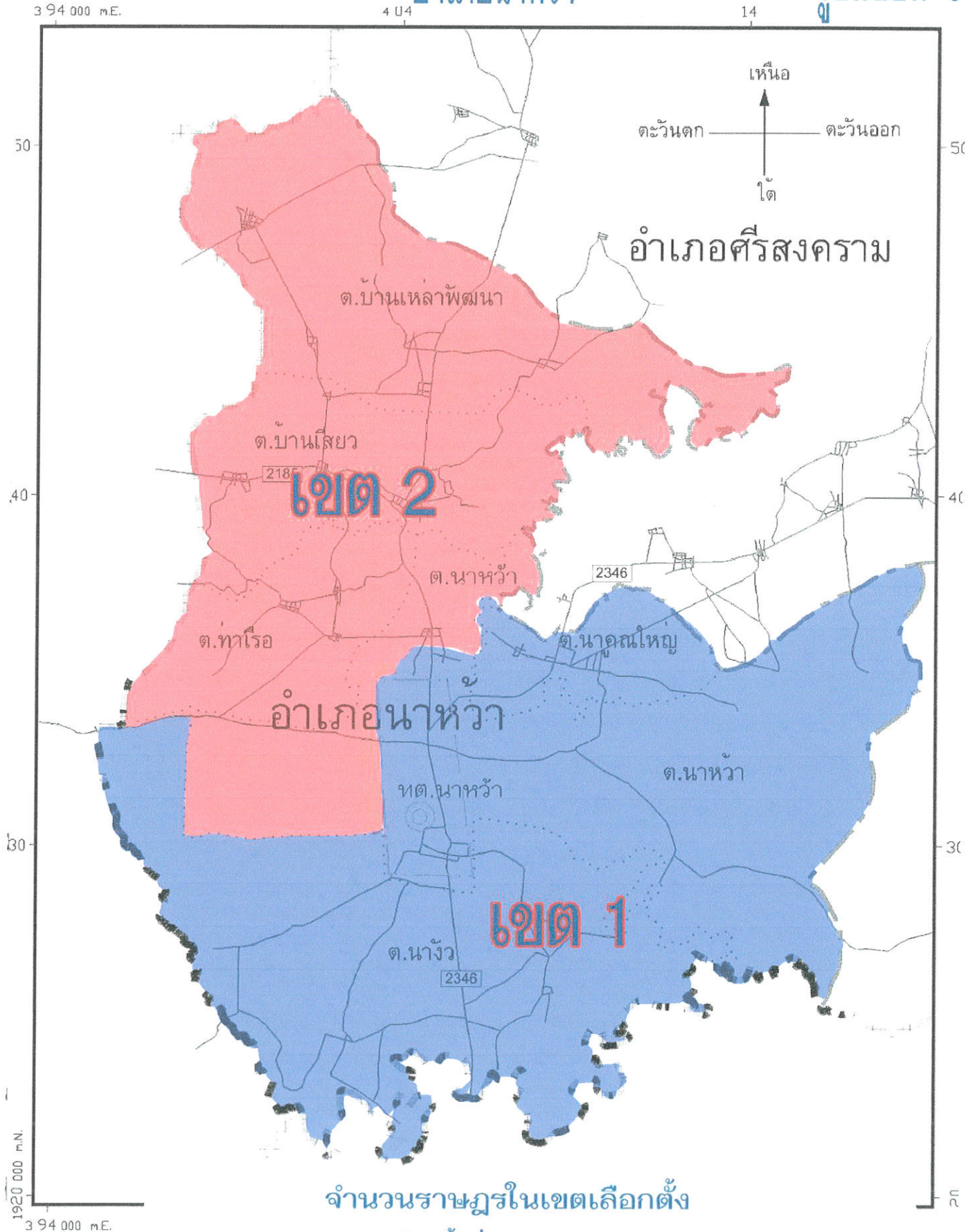
รวม = 54,277 คน

* จำนวนราษฎรสัญชาติไทย ณ วันที่ 31 ธันวาคม 2566

ร่างรูปแบบการแบ่งเขตเลือกตั้งสมาชิกสภาองค์การบริหารส่วนจังหวัดนครพนม

อำเภอนาหว้า

รูปแบบที่ 3



จำนวนราษฎรในเขตเลือกตั้ง

เขตเลือกตั้งที่ 1 = 26,901 คน

เขตเลือกตั้งที่ 2 = 24,989 คน

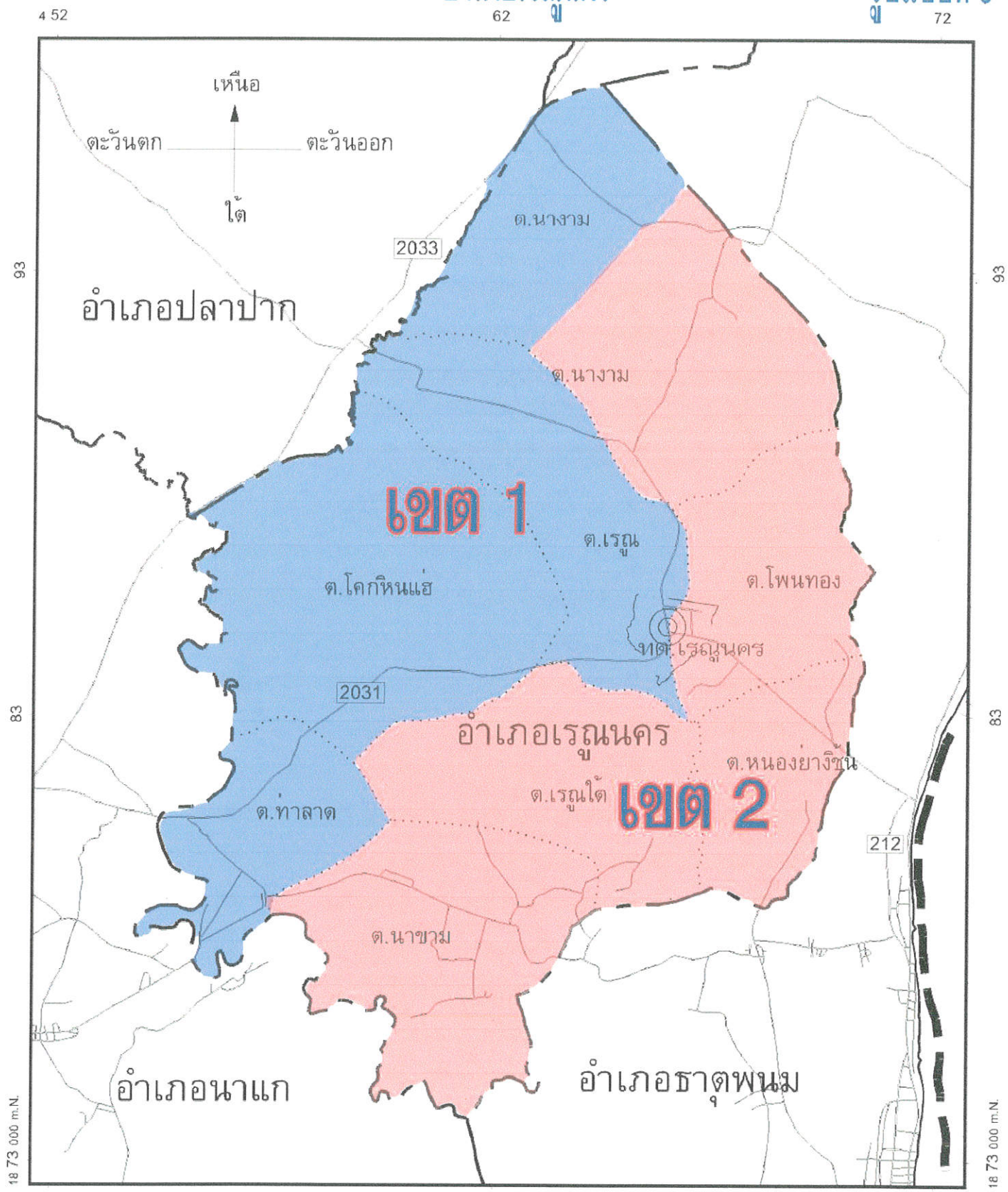
รวม = 51,890 คน

* จำนวนราษฎรสัญชาติไทย ณ วันที่ 31 ธันวาคม 2566

ร่างรูปแบบการแบ่งเขตเลือกตั้งสมาชิกสภาองค์การบริหารส่วนจังหวัดนครพนม

อำเภอเรณูนคร

รูปแบบที่ 3



จำนวนราษฎรในเขตเลือกตั้ง

เขตเลือกตั้งที่ 1	=	22,524 คน
เขตเลือกตั้งที่ 2	=	23,488 คน
รวม	=	45,712 คน

* จำนวนราษฎรสัญชาติไทย ณ วันที่ 31 ธันวาคม 2566

ร่างรูปแบบการแบ่งเขตเลือกตั้งสมาชิกสภาองค์การบริหารส่วนจังหวัดนครพนม

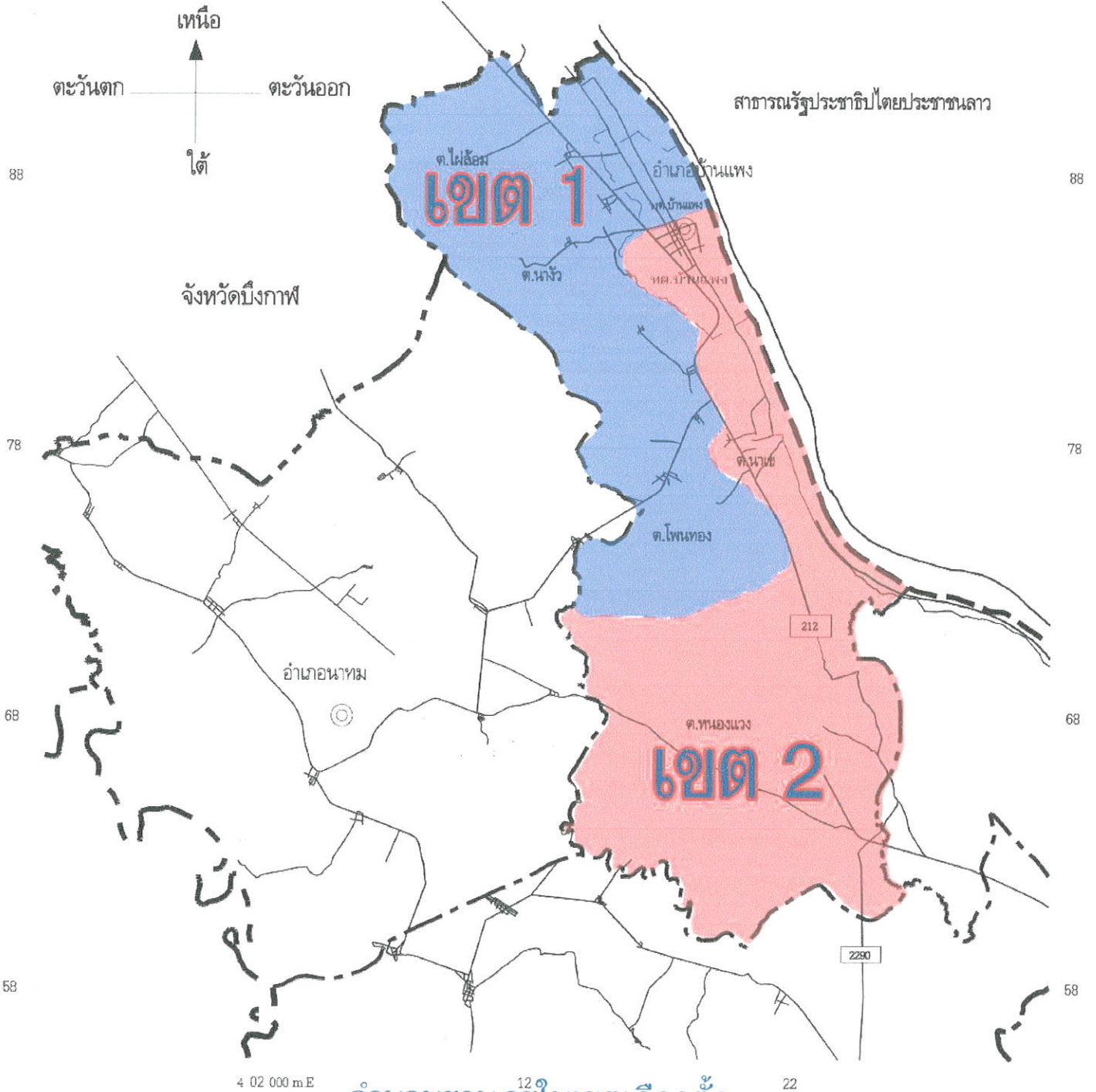
อำเภอบ้านแพง

รูปแบบที่ 3

4 02 000 m.E

12

22



จำนวนราษฎรในเขตเลือกตั้ง

เขตเลือกตั้งที่ 1 = 18,133 คน

เขตเลือกตั้งที่ 2 = 16,939 คน

รวม = 35,072 คน

* จำนวนราษฎรสัญชาติไทย ณ วันที่ 31 ธันวาคม 2566

ร่างรูปแบบการแบ่งเขตเลือกตั้งสมาชิกสภาองค์การบริหารส่วนจังหวัดนครพนม อำเภอนาทม

รูปแบบที่ 3



จำนวนราษฎรในเขตเลือกตั้ง

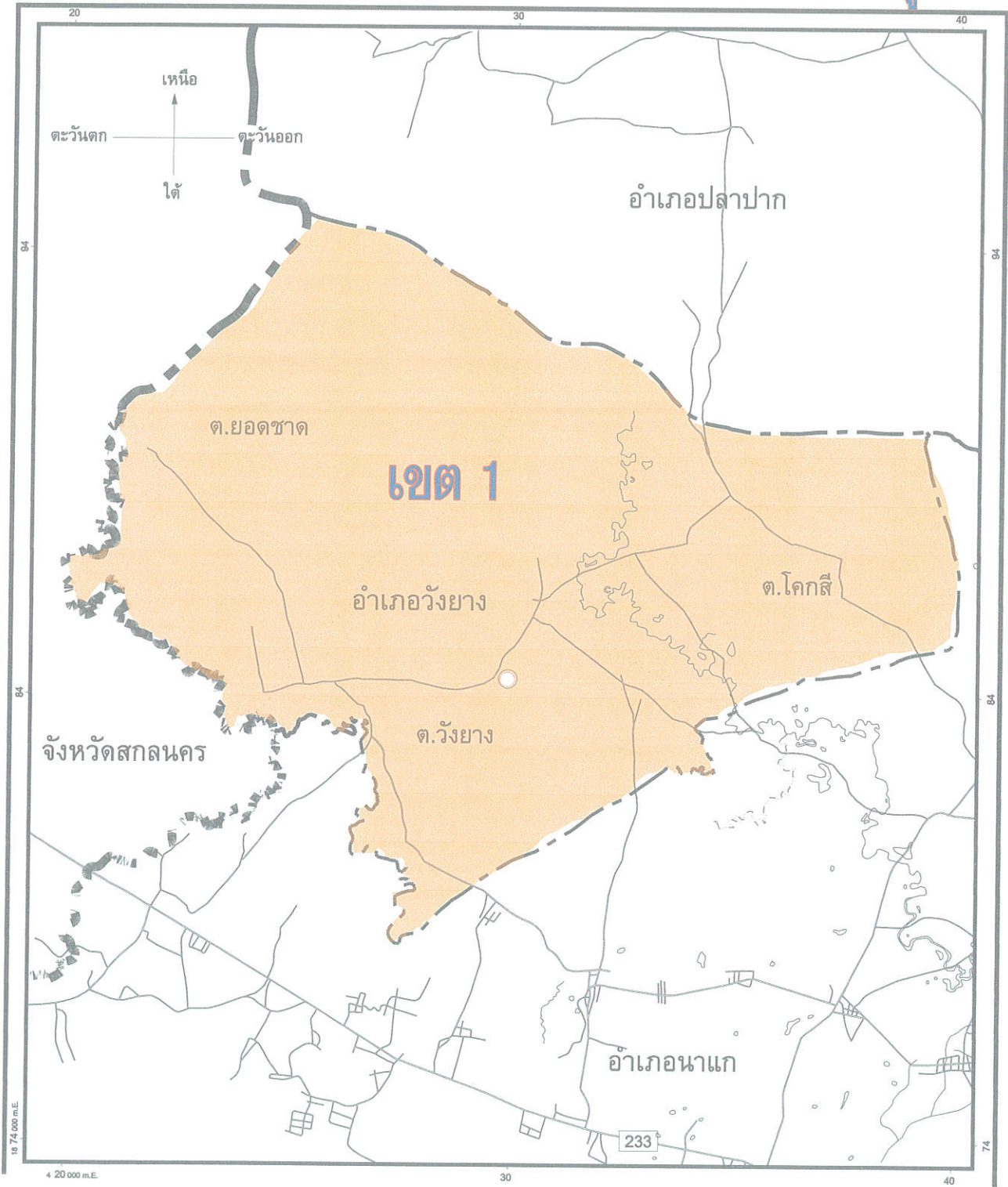
เขตเลือกตั้งที่ 1 = 23,699 คน

* จำนวนราษฎรสัญชาติไทย ณ วันที่ 31 ธันวาคม 2566

ร่างรูปแบบการแบ่งเขตเลือกตั้งสมาชิกสภาองค์การบริหารส่วนจังหวัดนครพนม

อำเภอวังยาง

รูปแบบที่ 3



จำนวนราษฎรในเขตเลือกตั้ง

เขตเลือกตั้งที่ 1 = 15,674 คน

* จำนวนราษฎรสัญชาติไทย ณ วันที่ 31 ธันวาคม 2566

แบบรับฟังความคิดเห็นของประชาชน
เรื่อง การแบ่งเขตเลือกตั้งสมาชิกสภาองค์การบริหารส่วนจังหวัดนครพนม

อำเภอ.....

เขียนที่

วันที่ เดือน กันยายน พ.ศ ๒๕๖๗

ข้าพเจ้า (นาย/นาง/นางสาว/ยศ...)นามสกุล.....

อายุ.....ปี อาชีพ.....ที่อยู่ตามทะเบียนบ้าน เลขที่ หมู่ที่.....

ถนน/ตรอก/ซอย.....ตำบล.....

อำเภอ.....จังหวัดนครพนม รหัสไปรษณีย์.....

หมายเลขโทรศัพท์.....

ขอแสดงความคิดเห็นและข้อเสนอแนะเกี่ยวกับรูปแบบการแบ่งเขตเลือกตั้งสมาชิกสภาองค์การบริหารส่วนจังหวัด

นครพนม อำเภอ..... ดังนี้

๑. รูปแบบการแบ่งเขตเลือกตั้งที่มีความเหมาะสม คือ รูปแบบที่

๒. เหตุผลประกอบ / สนับสนุน คือ

.....

.....

.....

๓. ข้อเสนอแนะ (อื่น ๆ).....

.....

.....

.....

(ลงชื่อ)ผู้แสดงความคิดเห็น

(.....)